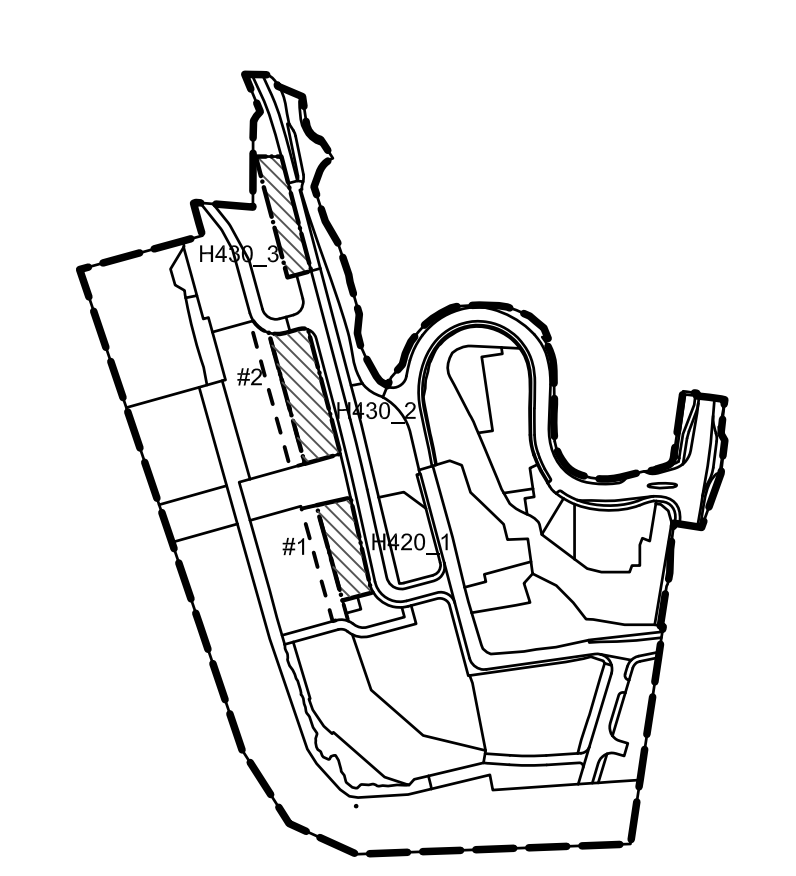
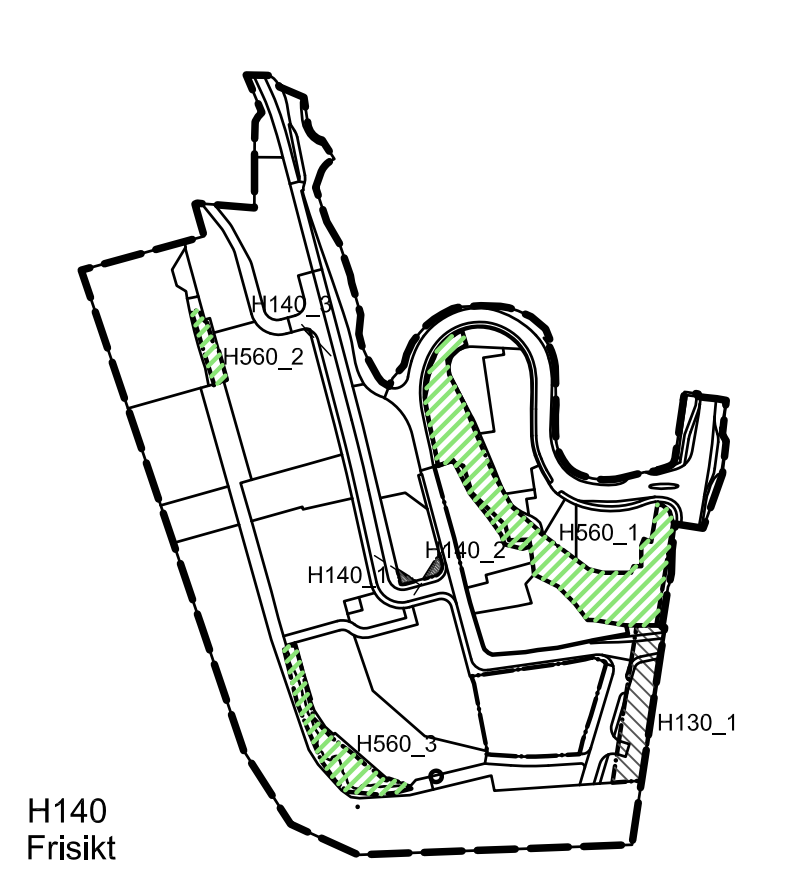


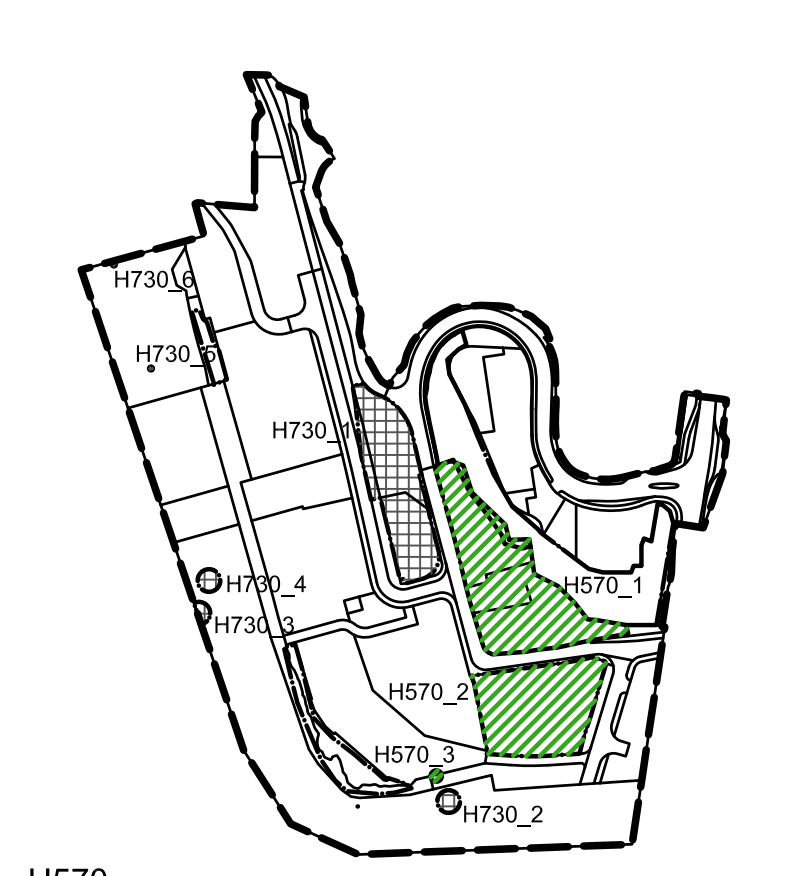
H320  
Flomfare  
H310  
Ras- og skredfare



H430  
Rekkefølgegrav infrastruktur  
#  
Bestemmelse område



H140  
Frisikt  
H130  
Byggeforbud rundt veg, bane og flyplass  
H560  
Bevaring natur



H570  
Bevaring kultur  
H730  
Båndlegging etter lov om kulturminner



TEGNFORKLARING

<b>PBL § 12.5 AREALFORMÅL</b>		<b>STREKSYMBOLER MM.</b>	
<b>BEBYGGELSE OG ANLEGG</b> (PBL § 12-5-1)		<ul style="list-style-type: none"> <li>--- Planens begrensning</li> <li>--- Formålsgrense</li> <li>--- Bygg, kulturminner, mm. som skal bevares</li> <li>--- Byggegrense</li> <li>--- Friskiltlinje</li> <li>--- Regulert kant kjørebane</li> <li>--- Regulert senterlinje</li> <li>--- Grense for sikringszone</li> <li>--- Grense for fareområde</li> <li>--- Grense for infrastrukturzone</li> <li>--- Grense for angitt hensynszone</li> <li>--- Grense for båndleggingszone</li> <li>--- Grense for bestemmelser</li> <li>--- Regulert høyde</li> <li>↔ Avkjørsel</li> </ul>	
<ul style="list-style-type: none"> <li>BF Boligbebyggelse-frittliggende småhusbebyggelse</li> <li>BB Boligbebyggelse-blokkbebyggelse</li> <li>PB Parkeringsanlegg for boliger</li> <li>R Renovasjonsanlegg</li> <li>SB Småbåtanlegg i sjø og vassdrag</li> <li>UT Uteoppholdsareal</li> <li>BKT Kombineret bebyggelse og anleggsformål</li> <li>BT Bolig/tenesteyting</li> <li>KT Kontor/tenesteyting</li> </ul>	<ul style="list-style-type: none"> <li>V Veg</li> <li>F Fortau</li> <li>T Torg/nærlekeplass</li> <li>GS Gang-lykkelveg</li> <li>GV Gangveg</li> <li>AVG Annen veggrunn - grøntareal</li> <li>HA Havn</li> <li>K Kai</li> <li>NAV Navigasjonsinstallasjon</li> <li>KH Kollektivholdeplass</li> <li>P Parkering</li> </ul>		
<b>SAMFERDSELSANLEGG OG TEKNISK INFRASTRUKTUR</b> (PBL § 12-5-2)			
<b>GRØNNSTRUKTUR</b> (PBL § 12-5-3)			
<b>BRUK OG VERN AV SJØ OG VASSDRAG</b> (PBL § 12-5-6)			
<b>PBL § 12.6 § 11-8 HENSYNSSONER</b>			
<b>SIKRINGSZONE</b> (PBL § 11-8a.1)			
<b>FARESONE</b> (PBL § 11-8a.3)			
<b>INFRASTRUKTURZONE</b> (PBL § 11-8b)			
<b>SONE MED ANGITTE SÆRLIGE HENSYN</b> (PBL § 11-8c)			
<b>BANLEGGINGSZONE</b> (PBL § 8-11d)			
<b>BESTEMMELSESMRÅDER</b> (PBL § 12-7)			
# Restriksjonsområde, #1 - #2			

Basiskart levert av Infoland 21.08.19  
Kartgrunnlag - EUREF 89, UTM sone 32  
Høydegrunnlag - NN2000

Planområdets areal: 74,54 daa  
Ekvidistanse 1 m  
Kartmålestokk 1:1000  
0 10m 20m 30m 40m



PlanID: 839 SAKSBEHANDLER:

Detaljregulering for Strømtangen, Brevik

MED TILHØRENDE REGULERINGSBESTEMMELSER			
SAKSBEHANDLING IFLG. PLAN OG BYGNINGSLOVEN	SAKS-NR.	DATO	SIGN.
Revisjon: Endring plankart : 01.06.2021			
Rettet endring etter enklere prosess:			
Bystyrets vedtak:			
2. gangs behandling i Utvalg for miljø og byutvikling			
Offentlig ettersyn fra _____ til _____			
1. gangs behandling i Utvalg for miljø og byutvikling			
Kunngjøring av planarbeid			
Planen er utarbeidet av: <b>BØRVE BORCHSENIUS</b> www.borveborchsenius.no			
Arkitektur siden 1989 5379-00, OSH 26.03.2021			