

TEGNFORKLARING

Reguleringsplan PBL 2008

§12-5. Nr. 1 - Bebyggelse og anlegg

- BB Boligbebyggelse-blokkbebyggelse
- BLK Lekeplass

§12-5. Nr. 2 - Samferdselsanlegg og teknisk infrastruktur

- SKV Kjøreveg
- SF Fortau
- Annen veggrunn - tekniske anlegg

§12-7 - Bestemmelsesområder

- # Utforming

Linjesymbol

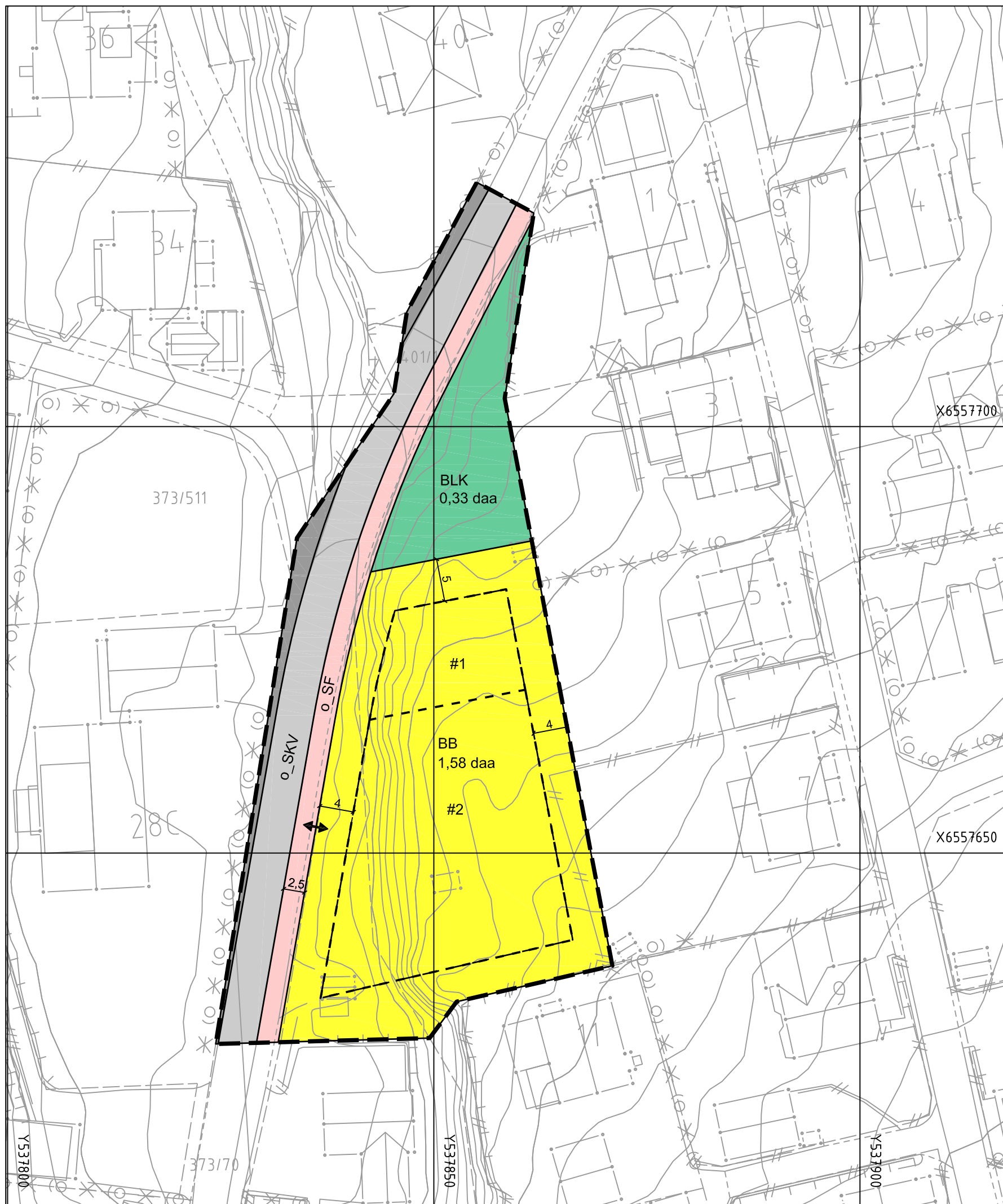

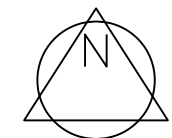
- RpGrense
- RpFormålGrense
- RpBestemmelseGrense
- Byggegrense
- Måle- og avstandslinje

Punktsymboler

- Avkjørsel - både inn og utkjøring

Basiskart levert av Infoland
 Basiskart- dato: 07.01.2020
 Basiskart: FKB
 Ekvidistanse: 1 m
 Vertikalnivå: 2
 Kartgrunnlag: EUREF 89 UTM sone 32
 Høydegrunnlag: NN 2000

Målestokk: 1:500 (A3)



Detaljregulering for Breidablikkbakken 27 og 29

Med tilhørende reguleringsbestemmelser

Porsgrunn kommune

Rev.:	Dato:	Tekst:	Sign.:
A	20.10.2021	Revidert etter offentlig ettersyn	gb

Saksbehandling i flg. PBL §27-1	Dato:	saknr.:	Planen er utarbeidet av		
Kunngjøring av oppstartet planarbeid:	19.06.2020	-			
1. gangs behandling i planutvalget:	04.05.2021	29/21			
Utlagt til offentlig ettersyn i tidsrommet:	04.06.2021-06.08.2021	-			
2. gangs behandling i planutvalget:	-	-	Prosjektnr.:	Prosjektleder:	Tegnet av:
Kommunestyrevedtak	-	-	626499-01	Lars Krugerud	GB
Kunngjøring av planvedtak	-	-	Dato:	Tegn.nr.:	
			26.01.2021	R01	
Saksnr.:	Arkiv:	PlanID:	Kom. saksbehandler:	Rev.:	
		261	-	A	