Regulering vertikalnivå 1 (parkeringsanlegg i fjell)

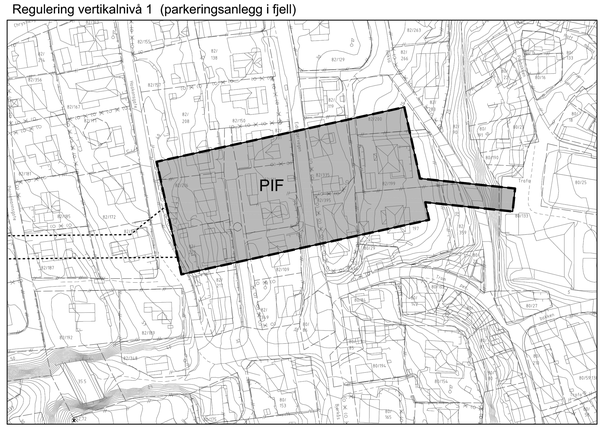

12.09.2012

Regulering vertikalnivå 3 (formål på bru)

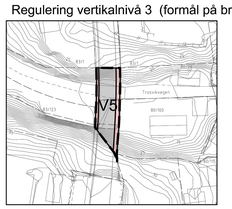

12.09.2012

Regulering vertikalnivå 3 (formål på bru)

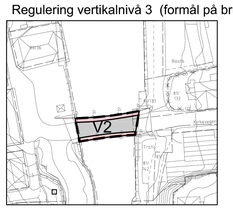

12.09.2012

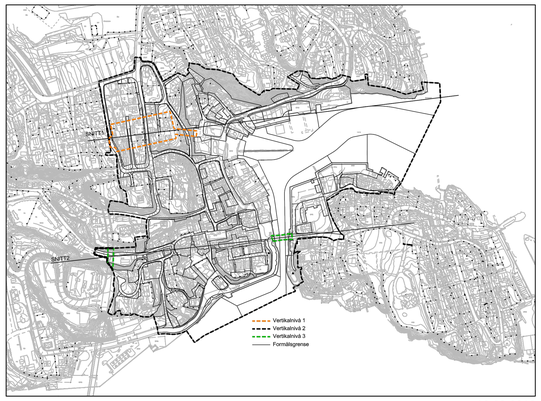

12.09.2012

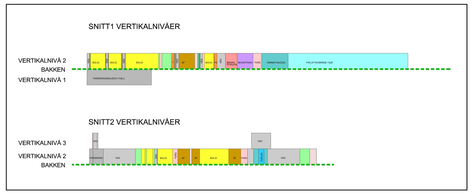

12.09.2012

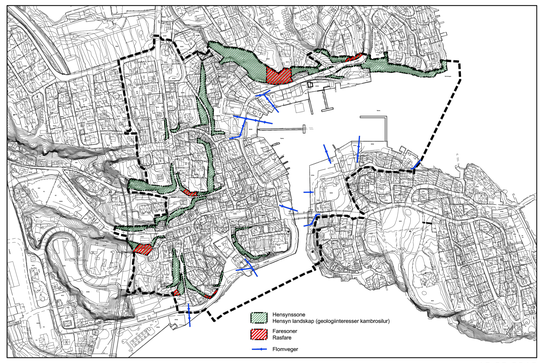

12.09.2012

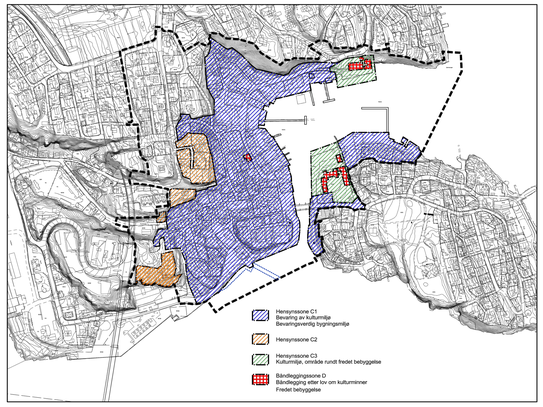

Temakart fra 12.09.2012 er revidert 15.10.2020 med ny avgrensning av hensynssone C1, ved fergekaia, tegnet inn med stiplet blå linje.

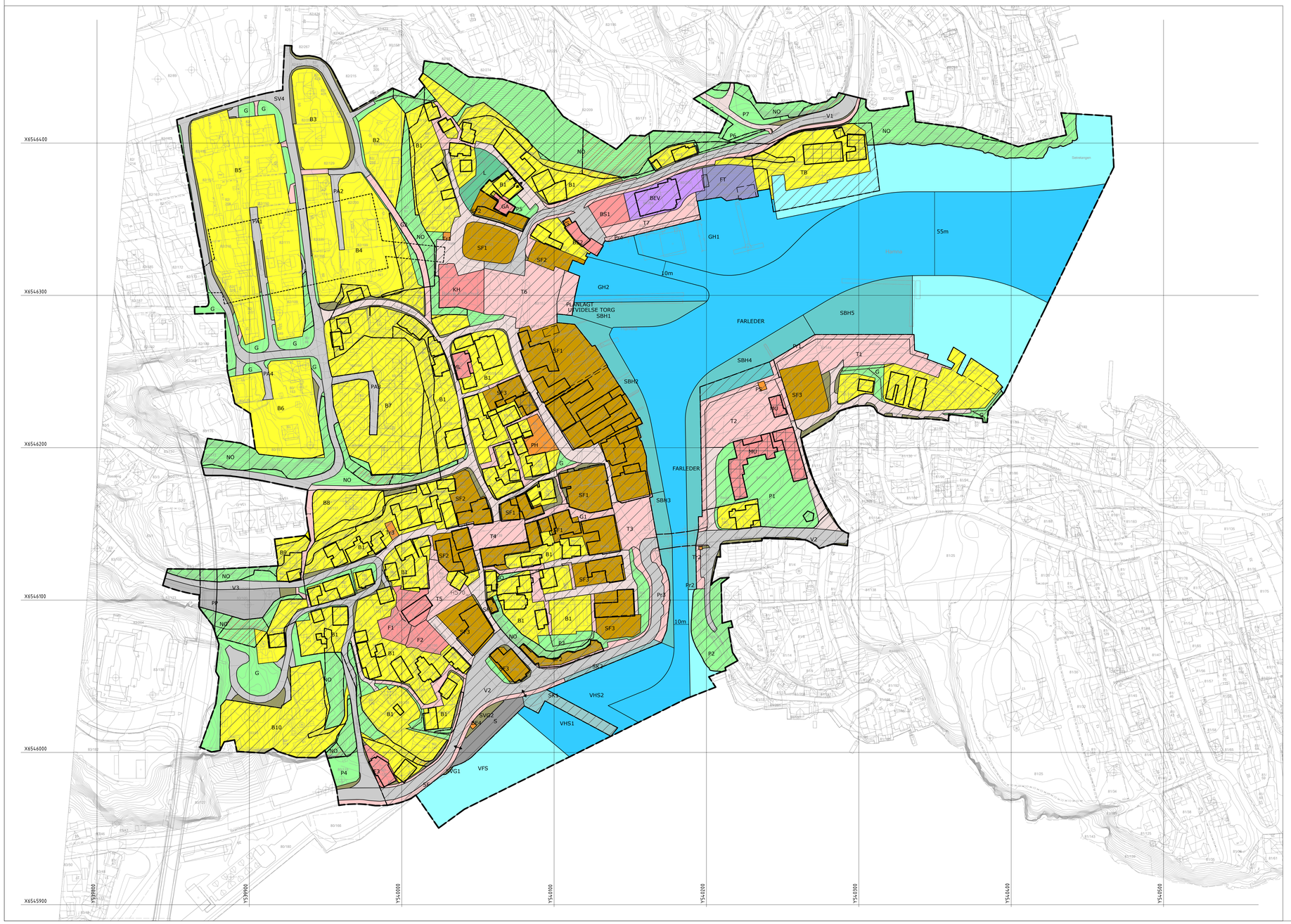

TEGNFORKLARING

Pbl. § 12-5 AREALFORMÅL

1. BEBYGGELSE OG ANLEGG

- B1-B11 BOLIGBEBYGGELSE
- SF1-SF3 SENTRUMSFORMÅL
- BS1-BS2 OFFENTLIG ELLER PRIVAT TJENESTEYTING (brannstasjon)
- KH/HS/GH/N INSTITUSJON (KULTURHUS, MUSEUM, GALLERI, MUSEUMSLAGER)
- F1-F3 FORSAMLINGSLOKALE
- F FRITIDS- OG TURISTFORMÅL
- BEV BEVERTNING
- PH ANDRE TYPER BEBYGGELSE OG ANLEGG (parsellhage)
- TR1-3 /BE4 ENERGIANLEGG - TRAFO
- PS VANN OG AVLØPSANLEGG - PUMPESTASJON
- L LEKEPLASS

2. SAMFERDSELSANLEGG OG TEKNISK INFRASTRUKTUR

- V1-V2 KJØREVEG
- PA1-PA4 KJØREVEG, PRIVAT ADKOMST
- SF FORTAU
- T1-T7 TORG
- GATETUN
- G1-G2 GANGVEG/ GANGAREAL
- PR1-PR4 PROMENADE
- SVG1-2 ANNEN VEGGRUNN - GRØNTAREAL
- PP PARKERINGSPLASSER - PP
- SK 1-2 KAI
- PIF PARKERINGSANLEGG I FJELL
- S SAMFERDSELSANLEGG OG TEKNISK INFRASTRUKTUR

3. GRØNNSTRUKTUR

- G GRØNNSTRUKTUR
- NO NATUROMRÅDE
- P1-P7 PARK

6. BRUK OG VERN AV SJØ OG VASSDRAG

- FARLEDER FARLEDER
- VHS1-VHS2 HAVNEOMRÅDE I SJØ
- GH1-GH2 SMÅBÅTHAVN/ GJESTEHAVN
- SBH1-SBH5 SMÅBÅTANLEGG I SJØ OG VASSDRAG
- VFS FRILUFTSOMRÅDE I SJØ OG VASSDRAG

Pbl.§ 12-6 HENSYNSSONER

a) faresoner

- RAS- OG SKREDFARE

c) soner med angitt særlig hensyn

- HENSYN LANDSKAP
- BEVARING KULTURMILJØ

b) båndleggingssoner

- BÅNDLEGGING ETTER LOV OM KULTURMINNER

Linjetyper

- Planens begrensning
- Formålsgrense
- Byggegrense
- Bygg som skal bevares
- Planlagt bebyggelse
- Regulert senterlinje
- Bru
- Tunell
- Grense for fareområde
- Grense for angitt hensynssone
- Grense for båndleggingssone

Symboler

- Avkjørsel, både inn-og utkjøring

Illustrasjon

- Sti

PLANID: 828

Kartdata
Høydegrunnlag: NN2000
Koordinatsystem: EUREF89, UTM sone 32
Ekvidistanse: 1m
Digitalt kartgrunnlag (FKB) er levert av Porsgrunn kommune, mai 2020

PORSGRUNN KOMMUNE

REGULERINGSPLAN FOR BREVIK MED INDRE HAVN PLANID 828

REGULERINGSBESTEMMELSER FØLGER SOM VEDLEGG

EKVD 1 m
MSTOKK 1:1000 (A0)
0 10 20 30 40 50 meter

REVISJON	DATO	SAKSB/TEGN
A - 09.05.2012	09-05-12	
B - planendring vedtatt av bystyret 28.05.2015 i sak 55/15	10-06-15	GB/LPO
C - Reguleringsendring etter enkleste prosess vedtatsvedtak fergekai	27-10-20	AN
Foreslagt berørte 28.08.2020-21.09.2020, vedtatt i utvalg for miljø- og bystyrkling 27.10.2020, sak 63/20		

SAKSBEHANDLING IFLG PLAN- OG BYGNINGSLOVEN	SAKSNR	DATO	SAKSB/TEGN
Egengodkjent av bystyret		13.09.2012	

FORSLAGSTILLER			TEGN	DATO	SAKSB/TEGN
Porsgrunn kommune		Revidert plankart 15.10.20 utarbeidet av Feste Landskap/Arkitektur FESTE		10.06.2011	