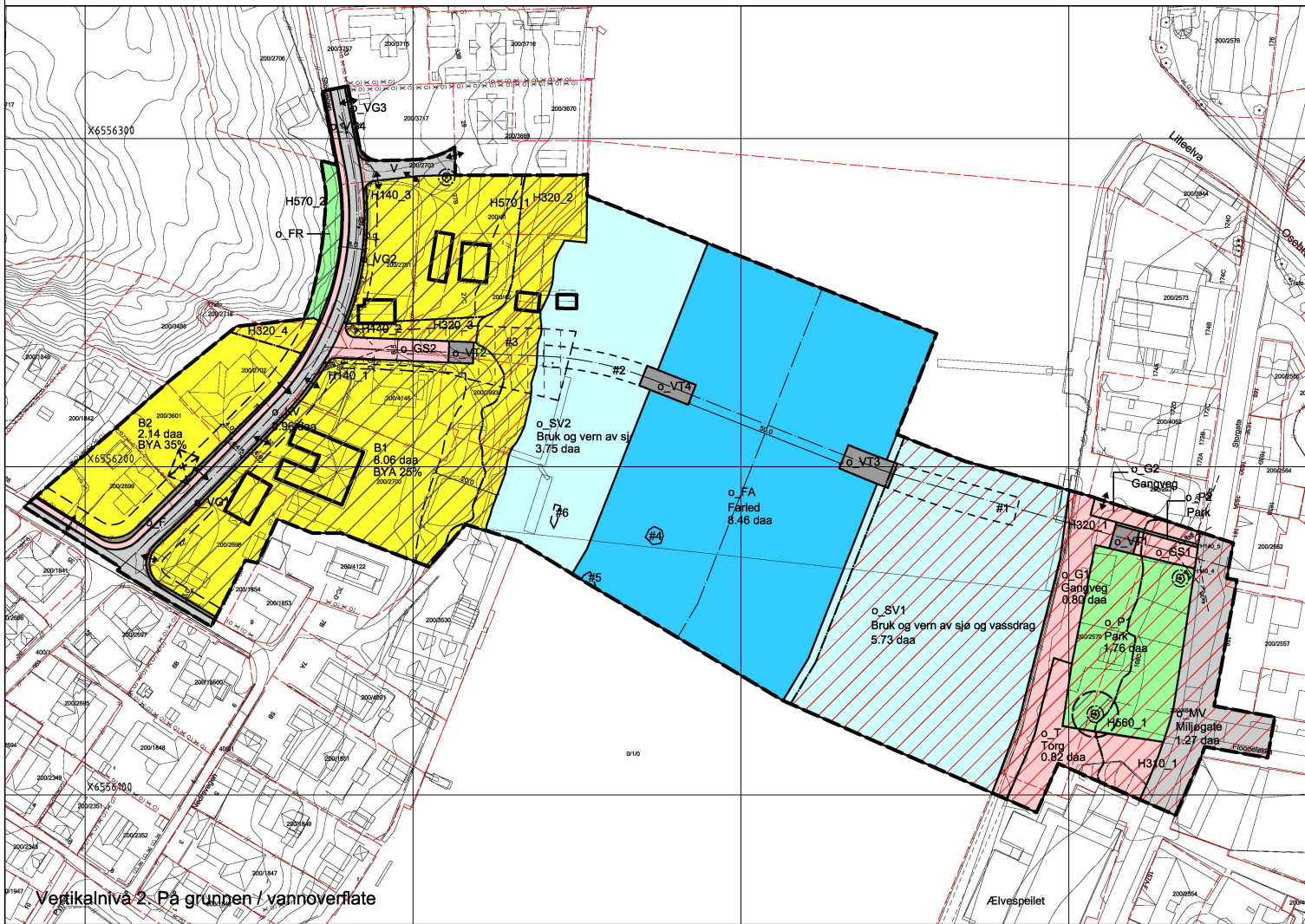
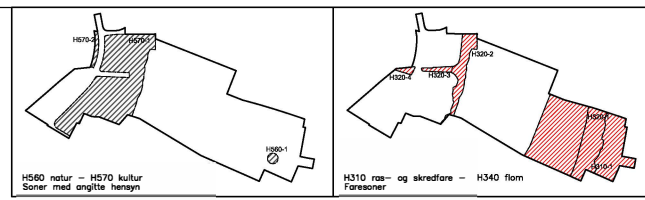


Vertikalnivå 3. På gang- og sykkelbru



Vertikalnivå 2. På gruppen / vannoverflate



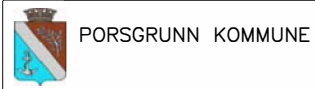
H560 natur - H570 kultur Soner med angitte hensyn  
H310 ras- og skredfare - H340 flom Faresoner

**TEGNFORKLARING**

- PBL § 12.5 AREALFORMÅL**  
BEBYGGELSE OG ANLEGG (PBL § 12-5-1)
- B Boligbebyggelse
- SAMFERDSLEANSLEGG OG TEKNISK INFRASTRUKTUR** (PBL § 12-5-2)
- KV Kjøreveg
  - V Veg
  - MV Miljøgate
  - F Fortau
  - T Torg
  - GS Gang-/sykkelveg
  - G Gangveg/gangareal/gågate
  - VT Annen veggrunn - tekniske anlegg
  - VG Annen veggrunn - grøntareal
- GRØNNSTRUKTUR** (PBL § 12-5-3)
- FR Friområde
  - P Park
- BRUK OG VERN AV SJØ OG VASSDRAG** (PBL § 12-5-6)
- FA Færled
  - SV Bruk og vern av sjø og vassdrag
- PBL § 12.6 § 11-8 HENSYNSSONER**
- SIKRINGSONE** (PBL § 11-8a.1)
- H310 Frisikt
- FARESONE** (PBL § 11-8a.3)
- H310 Ras- og skredfare
  - H320 Flomfare
- SONE MED ANGITTE SÆRLIGE HENSYN** (PBL § 11-8c)
- H560 Bevaring naturmiljø
  - H570 Bevaring kulturmiljø
- STREKSYSMBOLER MM.**
- Planens begrensning
  - Formålsgrense
  - Elendomsgrænse som skal oppheves
  - Frisiktlinje
  - Bygg som skal bevares
  - Regulert senterlinje
  - Byggegrense
  - Bebyggelse som forutsettes fjernet
  - Grense for Sikringsone
  - Grense for fareområde
  - Grense for angitt hensynsone
  - Grense for båndleggingssone
  - Grense for bestemmelser
  - Avkjørsel
  - Eksisterende tre som skal bevares

**KARTGRUNNLAG MV.**

Basiskart levert av Porsgrunn kommune 01.11.18  
Kartgrunnlag - EUREF 89, UTM sone 32  
Høydegrunnlag - NN2000



Planområdets areal: 35.77 daa  
Eksvidtastnse 1 m  
Kartmålestokk 1:1000  
0 10m 20m 30m 40m



PlanID: 156

SAKSBEHANDLER:

**Detaljregulering for gang- og sykkelbru over Porsgrunnselva, Storvegen - Reynoldsparken**

**MED TILHØRENDE REGULERINGSBESTEMMELSER**

SAKSBEHANDLING IFLG. PLAN OG BYGNINGSLOVEN	SAKS- NR.	DATO	SIGN.
Revisjon			
Kulturminner #4-6, 30.04.19			
<b>Bystyrets vedtak:</b>	50/19	13.06.2019	
2. gangs behandling i Utvalg for miljø og byutvikling	39/19	04.06.2019	
Offentlig ettersyn fra 05.03.19 til 19.04.19			
1. gangs behandling i Utvalg for miljø og byutvikling	18/19	26.02.19	
Kunngjøring av planarbeid		05.09.18	