

Reguleringsplan PBL 2008
§12-5. Nr. 1 - Bebyggelse og anlegg

- Boligbebyggelse
- Boligbebyggelse-frittliggende småhusbebyggelse
- Renovasjonsanlegg
- Lekeplass

§12-5. Nr. 2 - Samferdselsanlegg og teknisk infrastruktur

- Kjørveg
- Fortau
- Annen veggrunn - grøntareal

§12-5. Nr. 3 - Grønnstruktur

- Naturområde

§12-6 - Hensynssoner

- Bevaring naturmiljø

§12-7 - Bestemmelseområder

- STI
- Automatisk fredet kulturminne, #2 ID274033
- Automatisk fredet kulturminne, #3 ID274034

Linjesymbol

- Plangrense
- Formålgrense
- Bestemmelsegrense
- Grense for angitt hensynssone
- Regulert høyde
- Eiendomsgrense som skal oppheves
- Byggegrense
- Bebyggelse som forutsettes fjernet
- Frisiktlinje
- Måle og avstandslinje

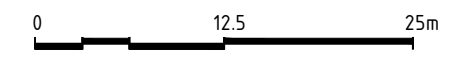
Punktsymboler


- Avkjørsel - både inn og utkjøring
- Eksisterende tre som skal bevares

Kartopplysninger

Kilde for basiskart: Ambita AS
 Dato for basiskart: 06.06.2018
 Koordinatsystem: ETRS89.UTM-32N
 Høydegrunnlag: NN2000

Ekvidistanse: 1m
 Kartmålestokk: 1:500






Porsgrunn kommune

Detaljregulering
for del av Tveitanlia, gbrnr 51/ 65 og 51/ 460
Med tilhørende reguleringsbestemmelser

Arealplan-ID:
0805_647

Forslagsstiller:
Tveitanlia bolig AS

SAKSBEHANDLING ETTER PLAN- OG BYGNINGSLOVEN				SAKS-NR	DATO	SIGN
Dato	XXX	Revisjon	XXX			
Dato	XXX	Revisjon	XXX			
Dato	XXX	Revisjon	XXX			

Kommunestyret sitt vedtak			
Ny 2. gang behandling			
Offentlig ettersyn fra til			
2. gangs behandling			
Offentlig ettersyn fra til			
1. gangs behandling			
Kunngjøring av oppstart av planarbeid			
Oppstartsmøte...			
PLANEN ER UTARBEIDET AV:			PLANKONSULENT PV arkitekter AS
Det bekreftes at planen er i samsvar med kommunestyrets vedtak av		Tegnet av: TEGNNR. Dato: DATO	Signert av: SIGN. Dato: DATO