

TEGNFORKLARING

- PBL §12-5 AREALFORMÅL**
- Reguleringsplan-Bebyggelse og anlegg (PBL2008 §12-5 NR.1)**
- BF** Boligbebyggelse - fritliggende småhusbebyggelse
 - GAR** Garasjeanlegg for bolig-/fritidsbebyggelse
 - KAR** Forsamlingslokale for religionsutøvelse
 - GU** Grav- og urnelund
 - BGU** Nødvendige bygg og anlegg for grav- og urnelund
 - KBA** Kombinert bebyggelse og anleggsformål
 - KT** Kontor/tjenesteyting
- Reguleringsplan-Samferdselsanlegg og teknisk infrastruktur (PBL2008 §12-5 NR.2)**
- V** Veg
 - P** Parkering
- Reguleringsplan-Grønnstruktur (PBL2008 §12-5 NR.3)**
- NA** Naturområde
 - TV** Turveg
- Reguleringsplan-Hensynsoner (PBL2008 §12-6)**
- H210** Støysone - Rød sone iht. T-1442
 - H220** Støysone - Gul sone iht. T-1442
 - H410** Infrastruktursone - Krav vedrørende infrastruktur
 - H560** Angitthensynsone - Bevaring naturmiljø
 - H570** Angitthensynsone - Bevaring kulturmiljø
- Reguleringsplan-Juridiske linjer og punkt PBL2008**
- Støysonegrense
 - Infrastrukturgrense
 - Angitthensyngrense
- Reguleringsplan-Felles for PBL 1985 og 2008**
- Regulerings- og bebyggelsesplanområde
 - Planens begrensning
 - Formålsgrense
 - Bygg, kulturminner mm. som skal bevares
 - Byggegrense
- Abc Påskrift feltnavn
 Abc Påskrift reguleringsformål/arealformål
 Abc Påskrift areal

Basiskartet er tegnet med svak gråfarge

Kartopplysninger
 Kilde for basiskart: FKB
 Dato for basiskart: 08.10.2019
 Koordinatsystem: UTM sone 32 / Euro89
 Høydegrunnlag: NN 2000

Ekvidistanse 1 m
 Kartmålestokk 1:1000 A2
 0 10 20 30 40 m

AREALPLAN ETTER PBL AV 2008
Østre Porsgrunn kirke med kirkegård mm.

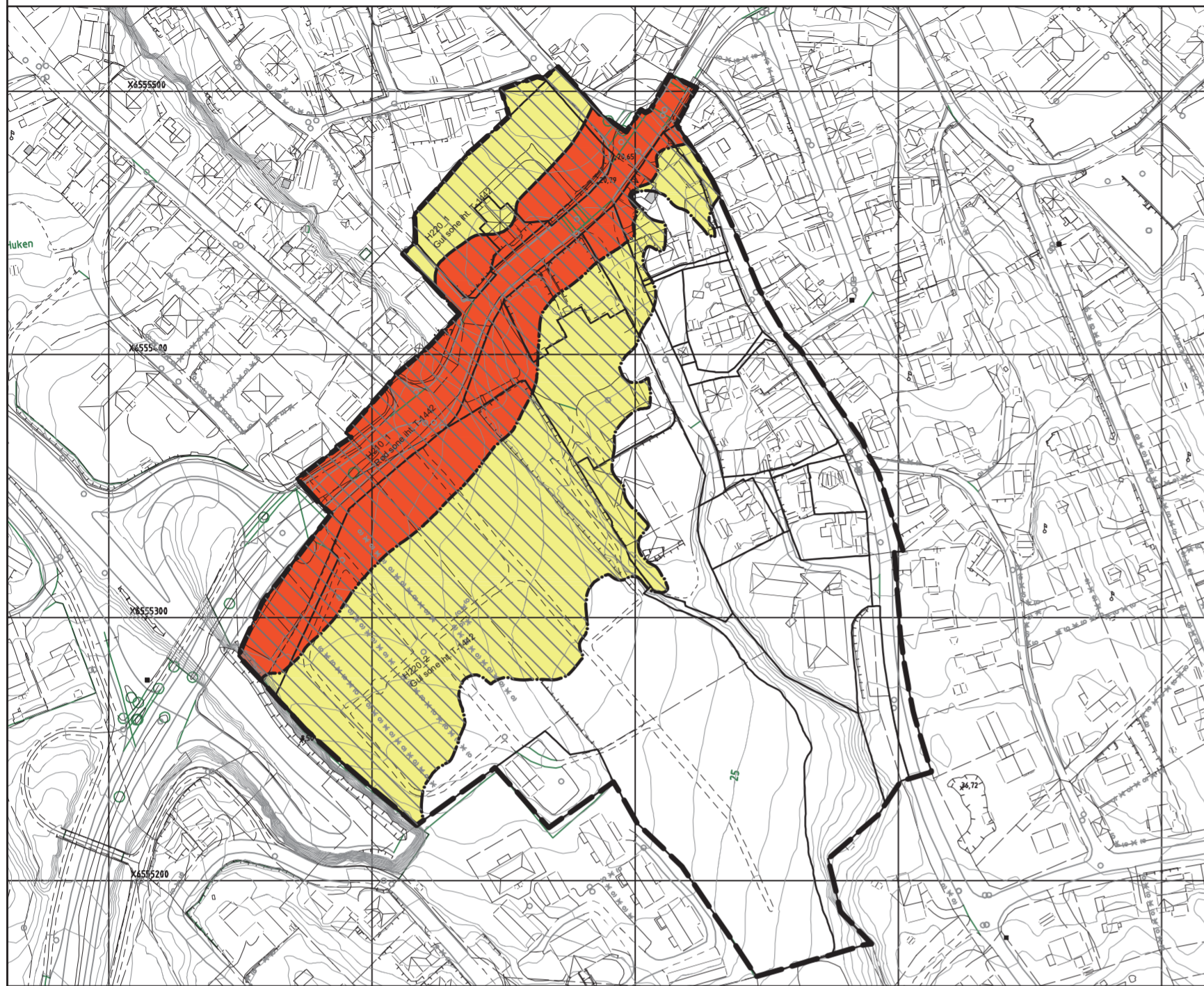
Nasjonal arealplan-ID 377
 Plantype: Detaljert reguleringsplan
 Forslagsstiller: Den Norske kirke, Porsgrunn Kirkelige Fellesråd

SAKSBEHANDLING ETTER PLAN- OG BYGNINGSLOVEN

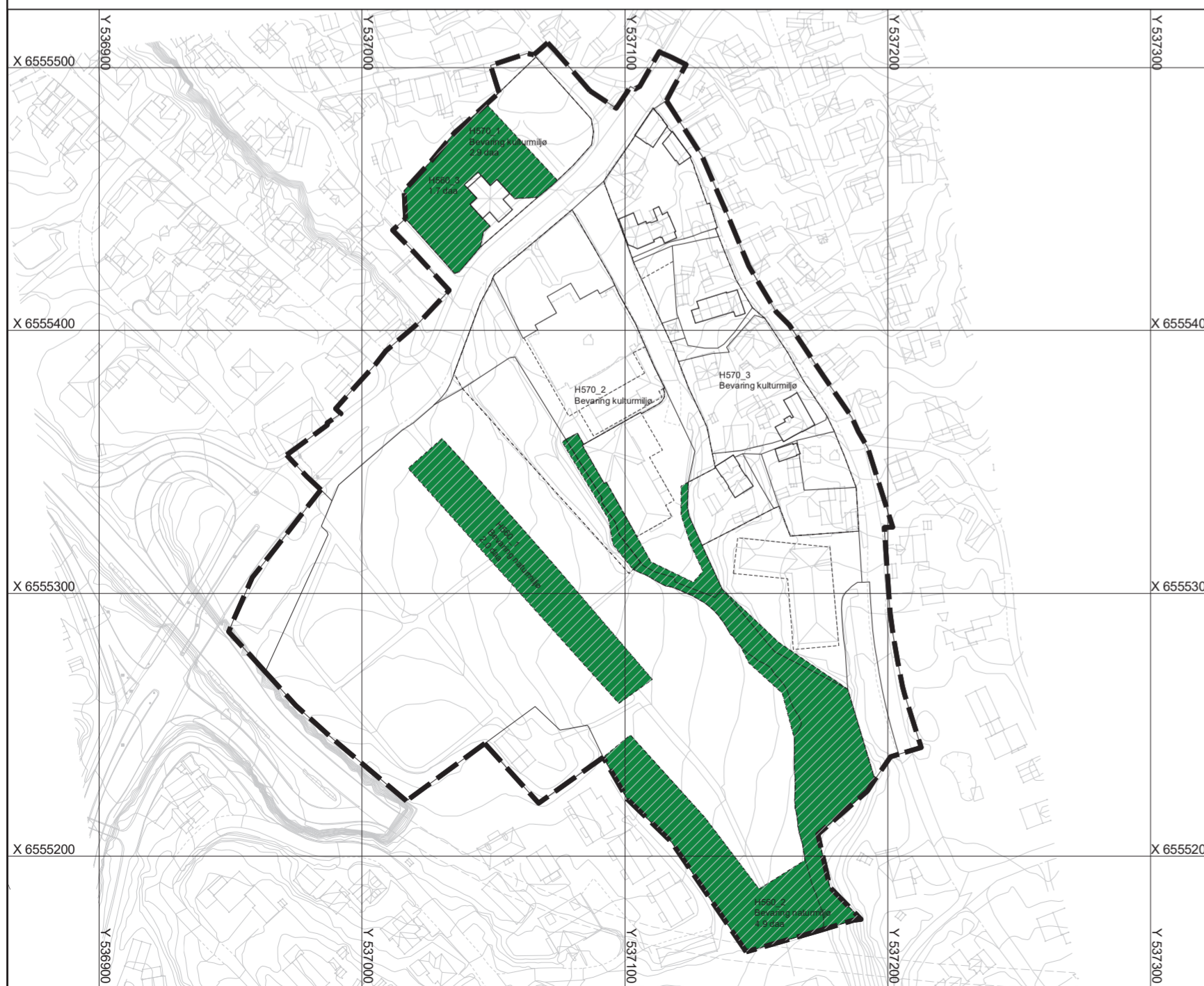
Opprinnelig plankart: vedtatt 12.12.2013, rettet iht vedtak: 08.01.2014	Behandlingsorgan	Motesaksnr	Dato	Sign
Planendring etter enklere prosess: 24.02.2020, vedtatt 18.06.2020				
Planvedtak:				
Kunngjøring av oppstart av planarbeidet:			29.09.2012	
PKT 1. gang:		sak 24/13	14.05.2013	
Høring og offentlig ettersyn fra 14.06.2013 til 02.08.2013				
PKT 2. gang:		sak 98/13	19.11.2013	
Vedtak bystyret:		sak 98/13	12.12.2013	
REGULERINGSENDRING ETTER ENKLERE PROSESS				
Vedtak Utvalg for miljø og byutvikling:		sak 33/20	09.06.2020	
Vedtak Bystyret (mindretallsanke):		sak 48/20	18.06.2020	
PLANEN ER UTARBEIDET AV: WSP				



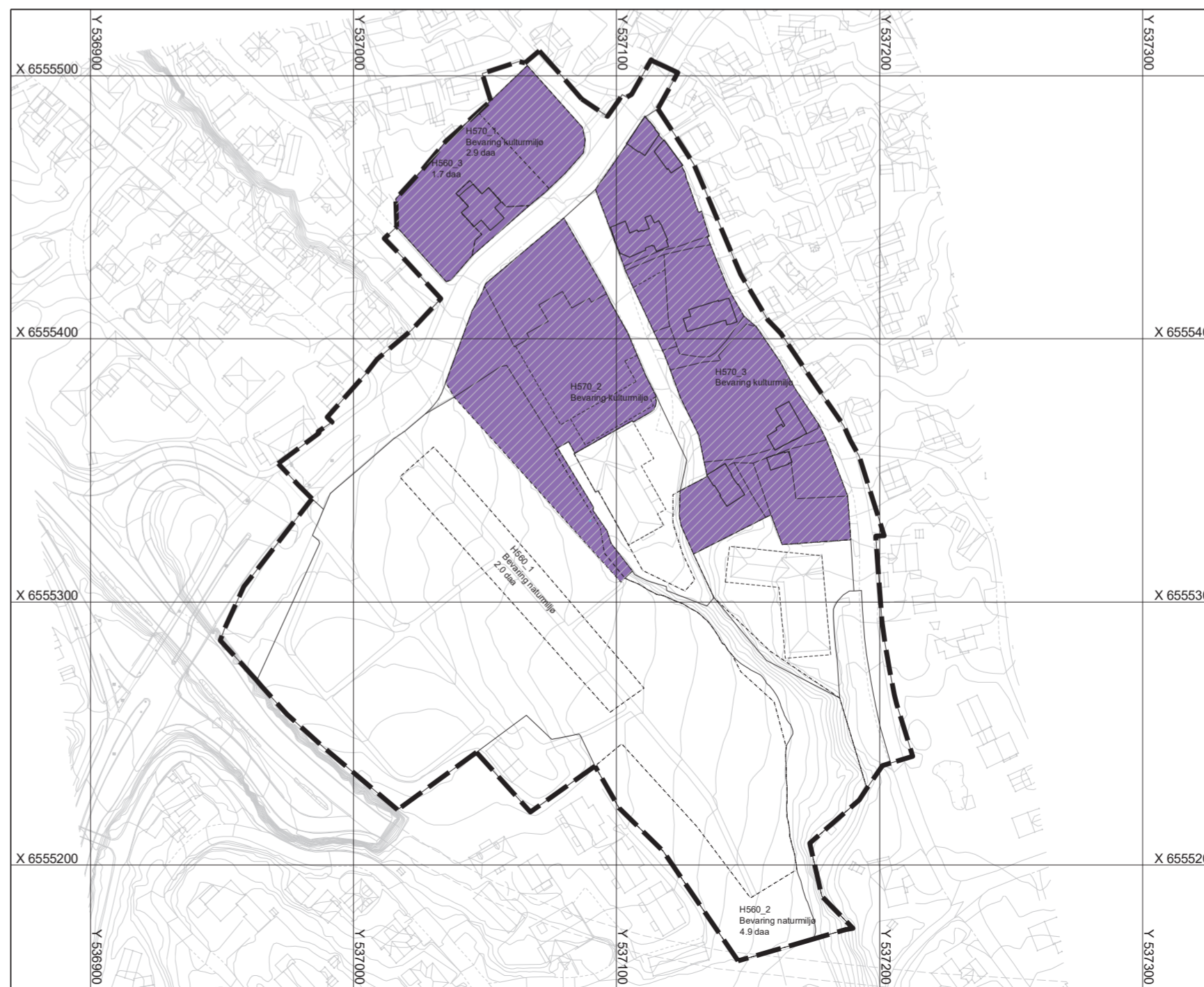
STØYSONER



BEVARING NATURMILJØ



BEVARING KULTURMILJØ



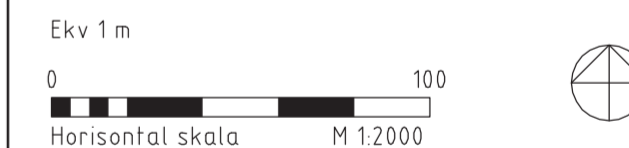
TEGNFORKLARING
 PBL § 12.5 AREALFORMÅL
 PBL § 12.6, § 11-8 HENSYNSSONER
 STØYSONER (PBL § 11-8a)

- H210 Rød sone iht. T-1442
- H220 Gul sone iht. T-1442

SONE MED ANGITTE SÆRLIGE HENSYN
 (PBL § 11-8c)

- H560 Bevaring naturmiljø
- H570 Bevaring kulturmiljø

- STREKSMBOLER MV
- Planens begrensning
 - Formålsgrense
 - Bygg, kulturminner, mm. som skal bevares
 - Byggegrense
 - Grense for angitt hensynssone



Plan ID.: 377 Revidert: 11.05.20 Saksbehandler: EB / MMA

DETALJREGULERING FOR
**ØSTRE PORSGRUNN
 KIRKE MED KIRKE-
 GÅRD M.M.**

Forlagstiller: Den Norske Kirke, Porsgrunn Kirkelige Fellesråd