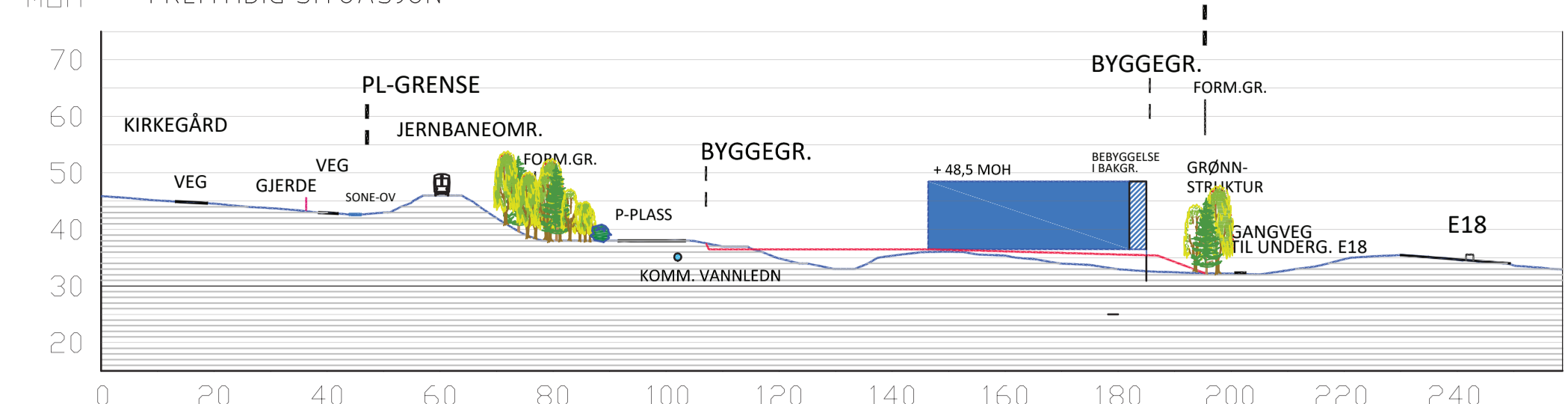
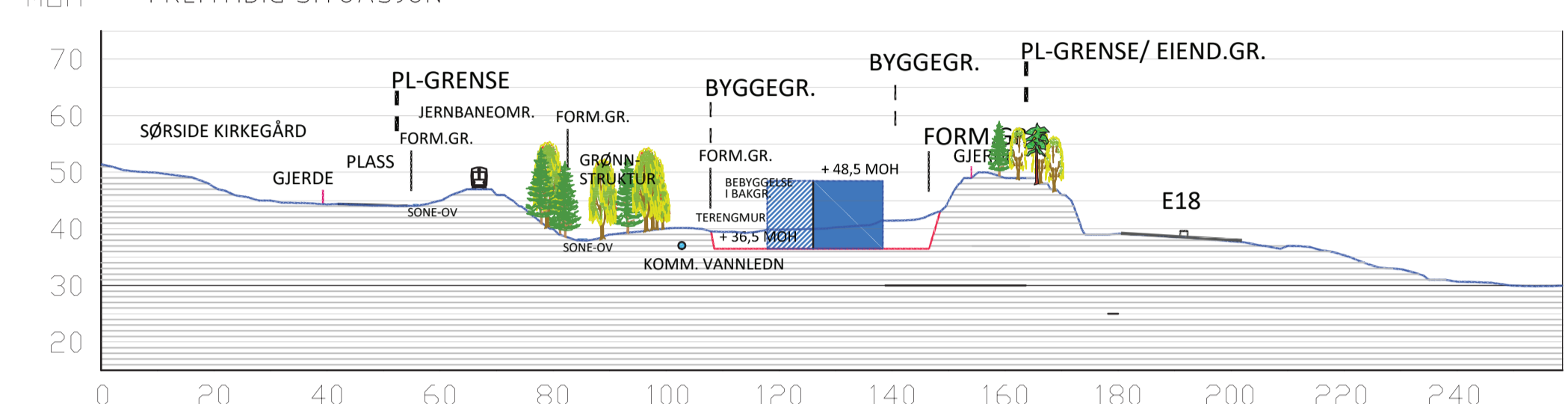


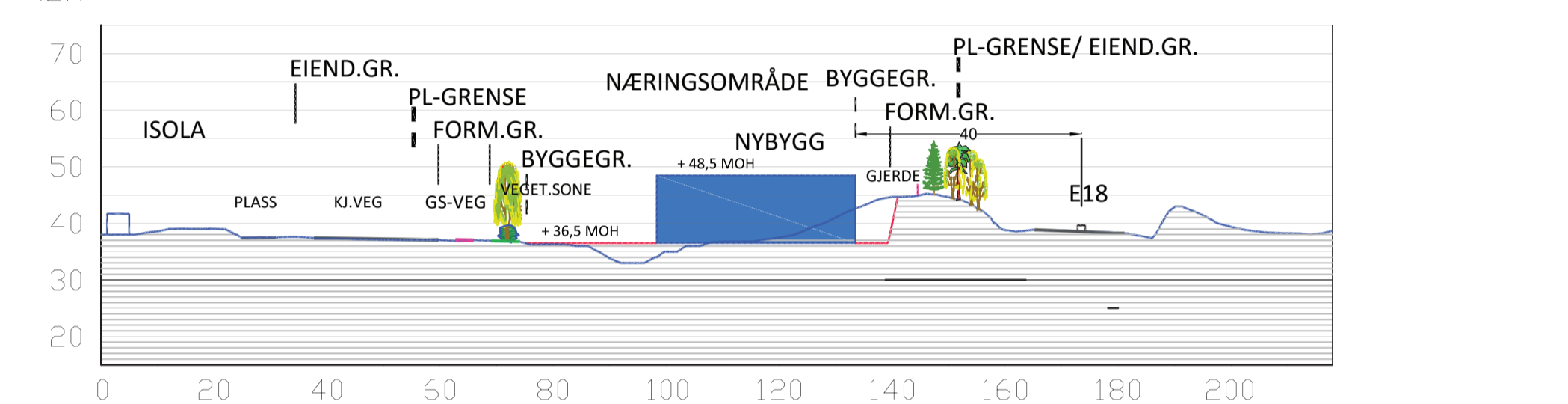
SNITT A MÅLESTOKK 1:1000
FREMTIDIG SITUASJON



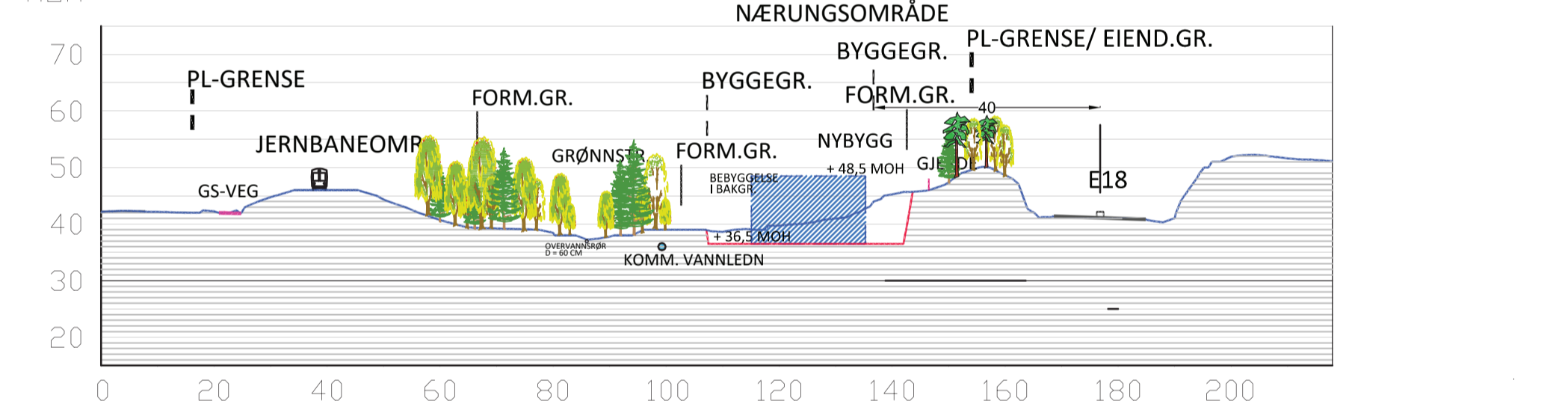
SNITT B MÅLESTOKK 1:1000
FREMTIDIG SITUASJON



SNITT C MÅLESTOKK 1:1000
FREMTIDIG SITUASJON

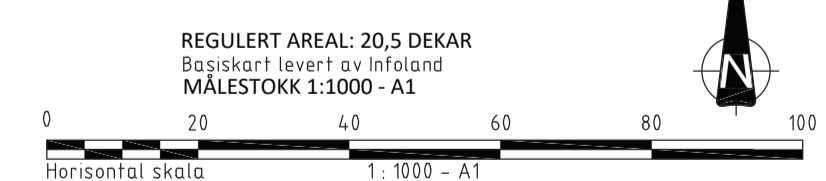


SNITT D MÅLESTOKK 1:1000
FREMTIDIG SITUASJON



TEGNFORKLARING

- PLANAVGRENSNING
- FORMÅLSGRENSE
- NÆRINGSBEBYGGELSE FELT BN1 - 7316 M²
- ENERGIANLEGG - 35 M²
- NYTT TRAFICBYGG - 8 M²
- BLÅ-GRØNNSTRUKTUR
- GRØNNSTRUKTUR - ØSTSIDEN BYGG MELLOM BYGG OG FJELLSKJERING
- SKV KJØREVEGER
- SPP PARKERINGSOMRÅDE KIRKEGÅRDSBESØKENDE
- SVT ANNEN VEGGRUNN
- NY BEBYGGELSE BN1 TERRENSNITT: BEBYGGELSE I BAKGR.
- JERNBANEOMRÅDE
- MANØVRERINGSOMRÅDE - BN1
- H410 INFRASTRUKTURSONE KOMMUNAL VANNLEDNING
- INNGANG - PORT
- INNGANG - DØR
- H560 HENSYNSZONE BEVARING NATURMILJØ
- RESIPIENT OVRERVANN - OV-INNLØP
- OVRERVANN - ÅPENT LØP
- EKSISTERENDE SITUASJON
- OVRERVANN - LUKKET SYSTEM EKSISTERENDE SITUASJON
- KOMMUNAL VANNLEDNING EKSISTERENDE SITUASJON
- TERRENGMUR/ FJELLSKJERING MOT ØST
- NY VEGETASJON/ GRØNNSTRUKTUR INTERNT - SKJERMING MOT VEG
- TRER OG BUSKER
- OVRERKJØRBART INNGANGSPARTI
- TERRENGMUR
- OMRÅDE GRAVMYRT
- SIKRINGSJURDE MOT BREVIKVANEN OG E18
- MIDLINJE BREVIKBANEN
- BYGGEGRENSE 30 M SETT I FØRHØLD TIL BREVIKBANEN



REVISJON		REVISJONEN GJELDER		DATO		LITTBET		KONTR.	
DETALJREGULERINGSPLAN FOR PRESTMOEN MOHEIM - PORSGRUNN				SAKSBEH: ULRIKKE RYEN HEIDI ØSTBY					
ILLUSTRASJONSPLAN				MÅLESTOKK: 1:1000 - A1					
				ARKIVNR.: 641					
ALTERNATIV 2				OPPGAVER:	TEGN NR.:	SAKSBEH.:	DATO:		
				MOHEIM 641	2		03.04.21		