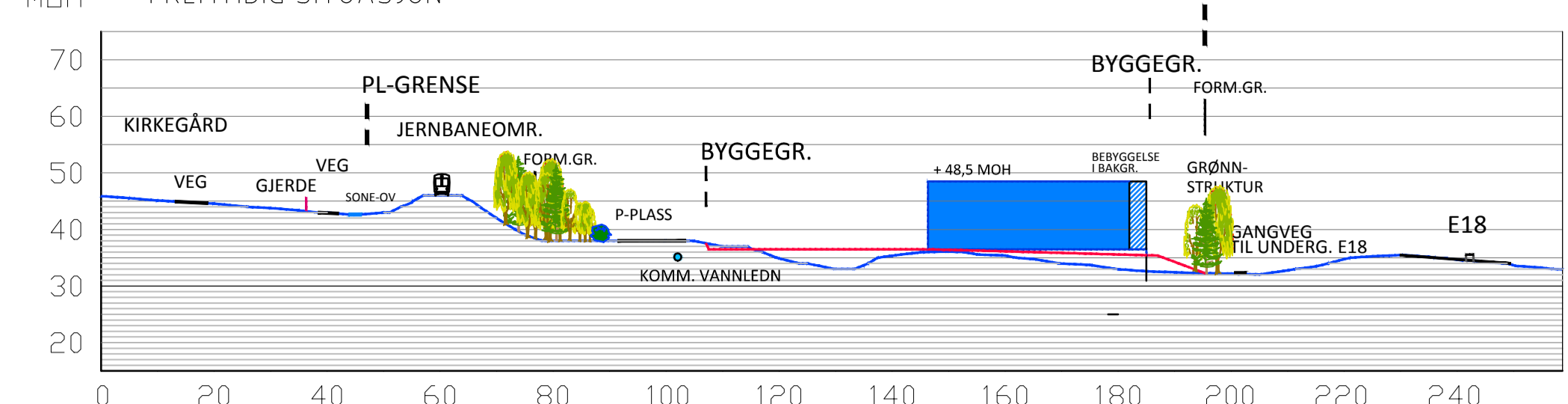
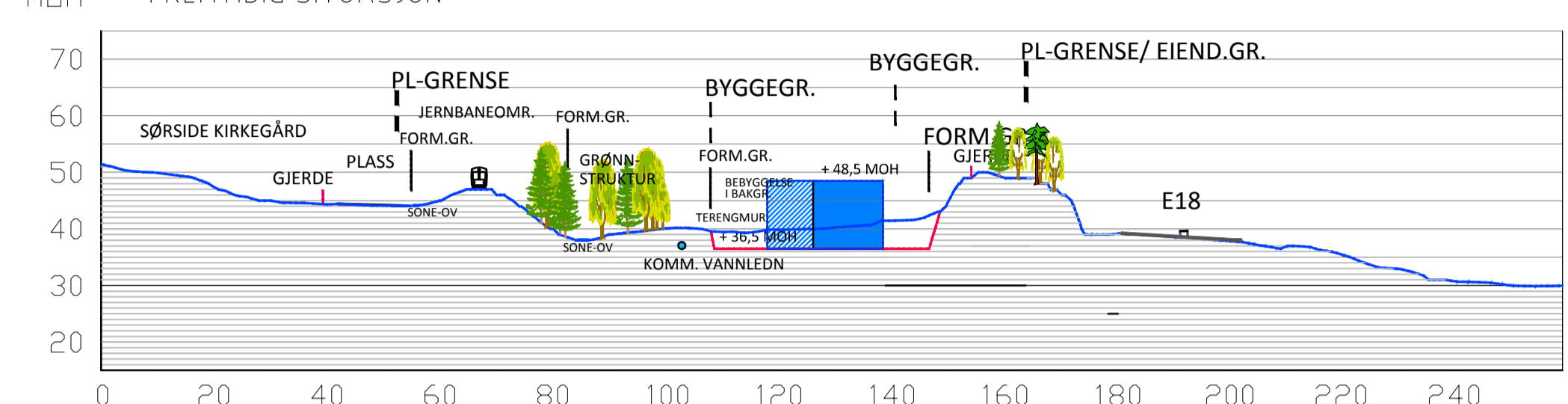


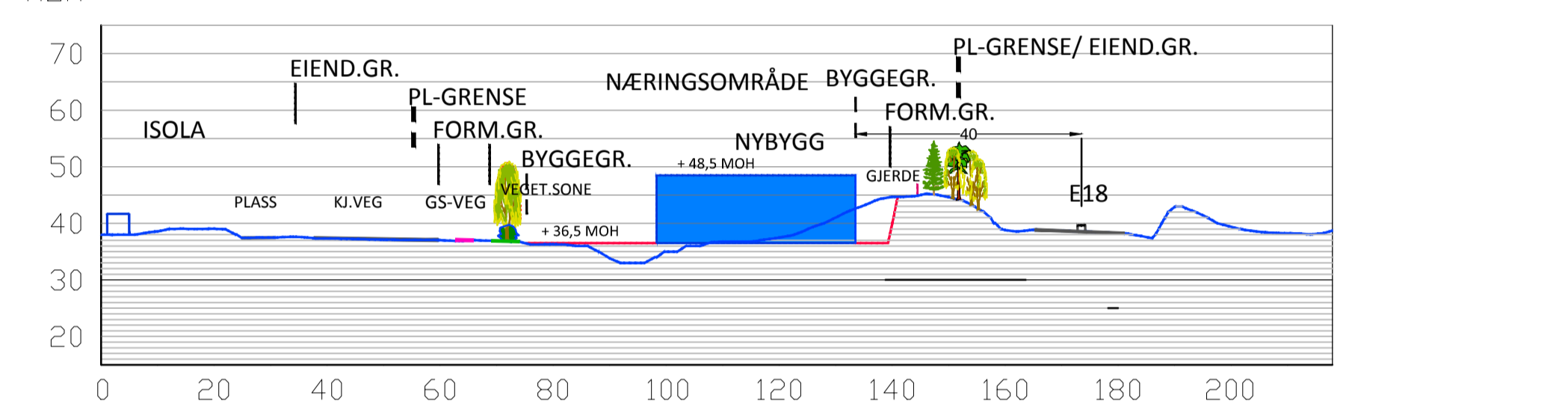
SNITT A MÅLESTOKK 1:1000
FREMTIDIG SITUASJON



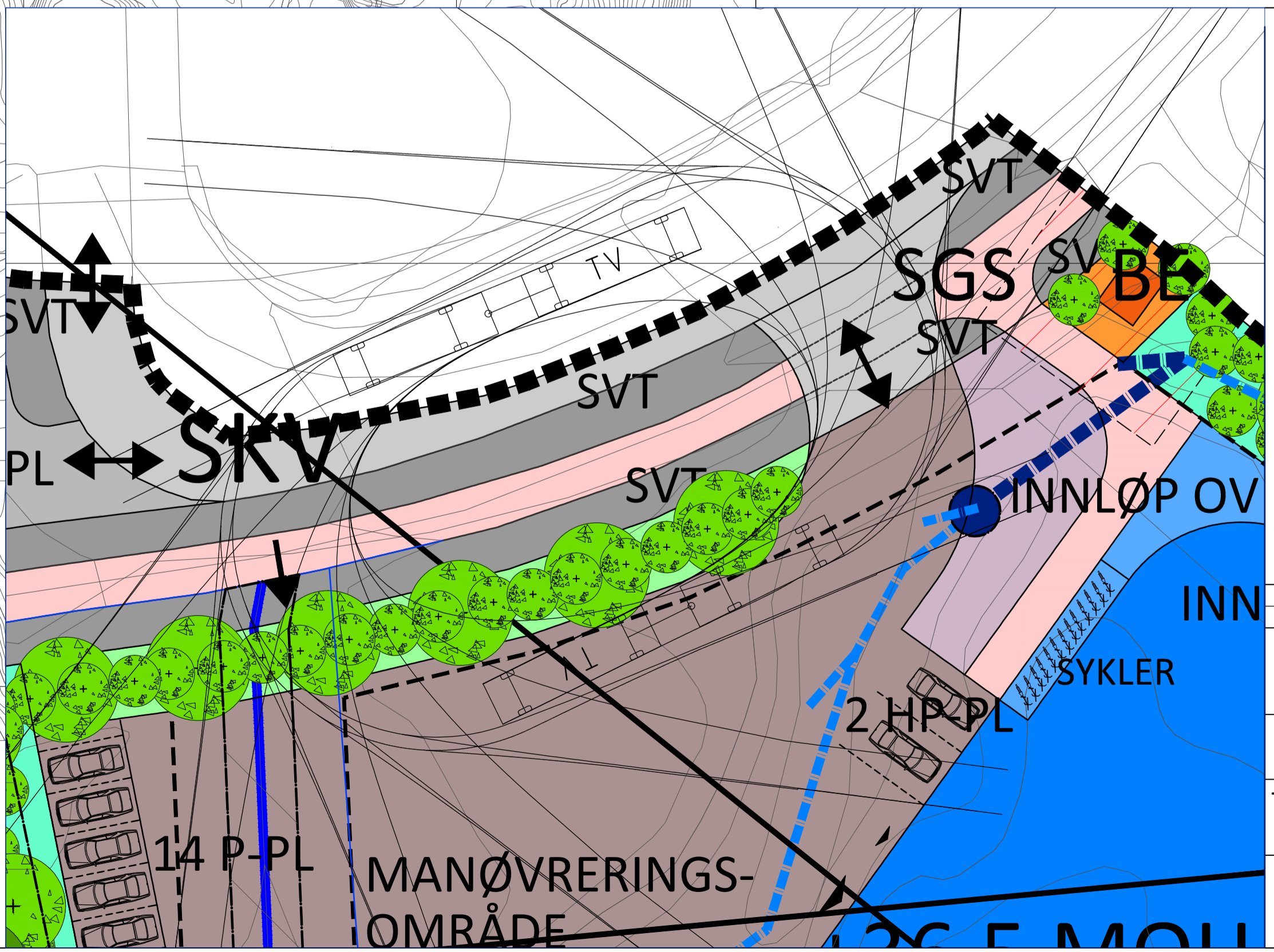
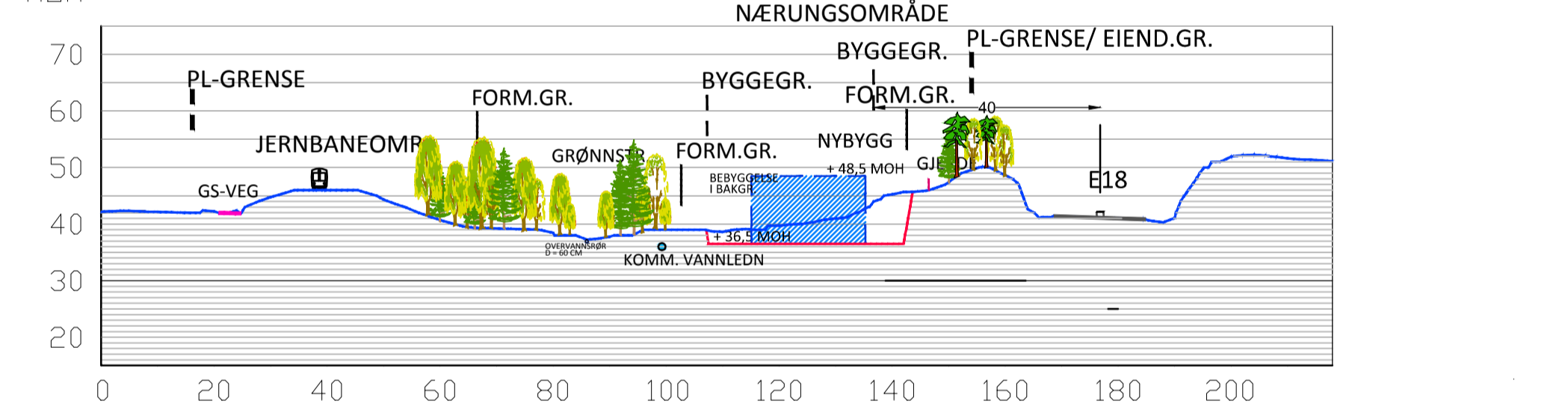
SNITT B MÅLESTOKK 1:1000
FREMTIDIG SITUASJON



SNITT C MÅLESTOKK 1:1000
FREMTIDIG SITUASJON



SNITT D MÅLESTOKK 1:1000
FREMTIDIG SITUASJON



TEGNFORKLARING

—	PLANAVGRENSNING	●	RESIPIENT OVRVANN - OV-INNLØP
—	FORMÅLSGRENSE	—	OVRVANN - ÅPENT LØP
—	NÆRINGSBEYGGELSE FELT BN1 - 7316 M2	—	EKSISTERENDE SITUASJON
—	ENERGIANLEGG - 35 M2	—	OVRVANN - LUKKET SYSTEM
—	NYTT TRAFIUBYGG - 8 M2	—	EKSISTERENDE SITUASJON
—	G1-5	—	KOMMUNAL VANNLEDNING
—	GRØNNSTRUKTUR - ØSTSIDEN BYGG	—	TERRENGMUR/ FJELLVEGG MOT ØST
—	MELLOM BYGG OG FJELLSKJERING	—	EKSISTERENDE SITUASJON
—	SKV	—	NY VEGETASJON/ GRØNNSTRUKTUR
—	SPP	—	INTERNT - SKJERMING MOT VEG
—	SVT	—	TRER OG BUSKER
—	NY BEYGGELSE, BN1	—	OVRERKJØRBART INNGANGSPARTI
—	TERRENGSNITT: BEYGGELSE I BAKGR.	—	TERRENGMUR
—	JERNBANEOMRÅDE	—	OMRÅDE GRAVMYRT
—	MANØVRERINGSOMRÅDE - BN1	—	SIKRINGSGJERDE MOT BREVIKVANE OG E18
—	INFRASTRUKTURSONE	—	MIDTLINJE BREVIKVANE
—	KOMMUNAL VANNLEDNING	—	BYGGEGRENSE 30 M
—	INNGANG - PORT	—	SETT I FORHØLD TIL BREVIKVANE
—	INNGANG - DØR	—	
—	H560	—	
—	HENSYNSSONE	—	
—	BEVARING NATURLILØP	—	

REGULERT AREAL: 20,5 DEKAR
Basiskart levert av Inland
MÅLESTOKK 1:1000 - A1

0 20 40 60 80 100
Horisontal skala 1:1000 - A1

REVISJON	DATA	REVISJON	GJELDER	DATA	LITERT	KONTR.
DETALJREGULERINGSPLAN FOR PRESTMOEN MOHEIM - PORSGRUNN				ULRIKKE RYEN HEIDI ØSTBY		
ILLUSTRASJONSPLAN				MÅLESTOKK: 1:1000 - A1		
TILTAKSHAVER: PHI AS HYNIVEGEN - 3721 SKIEN MOBILTELEFON: 916 93129				ARKIVNR.: 641		
LANDSKAPSARKITEKT JOHN LIE PORSGRUNNSVEIEN 190 3735 SKIEN MOBILTELEFON: 906 81024				OPPGAVER:	TEGN NR.	SAKSØH:
				MOHEIM	2	03.04.21
				641		