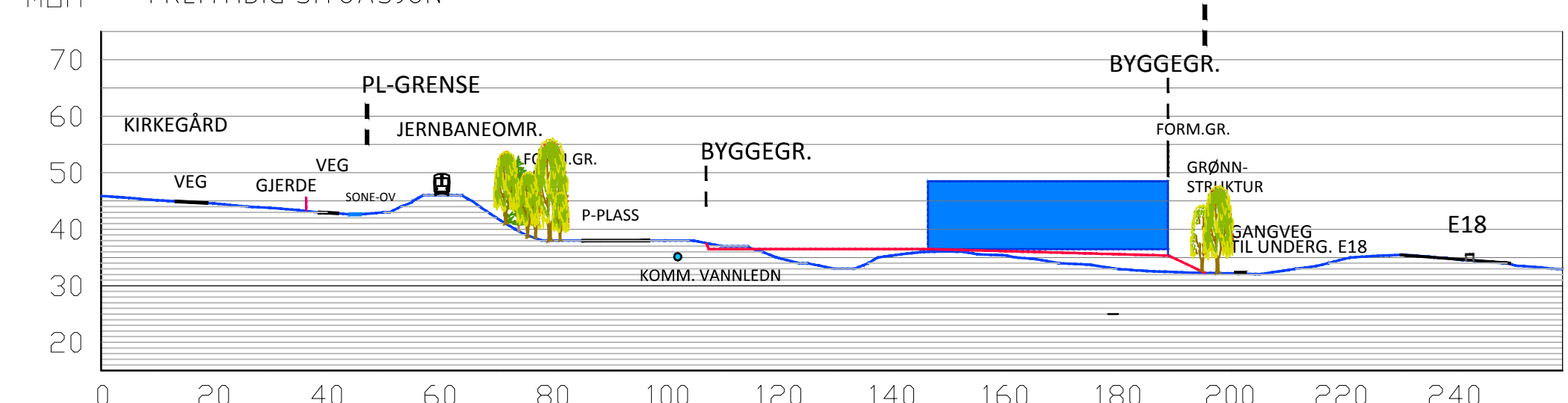
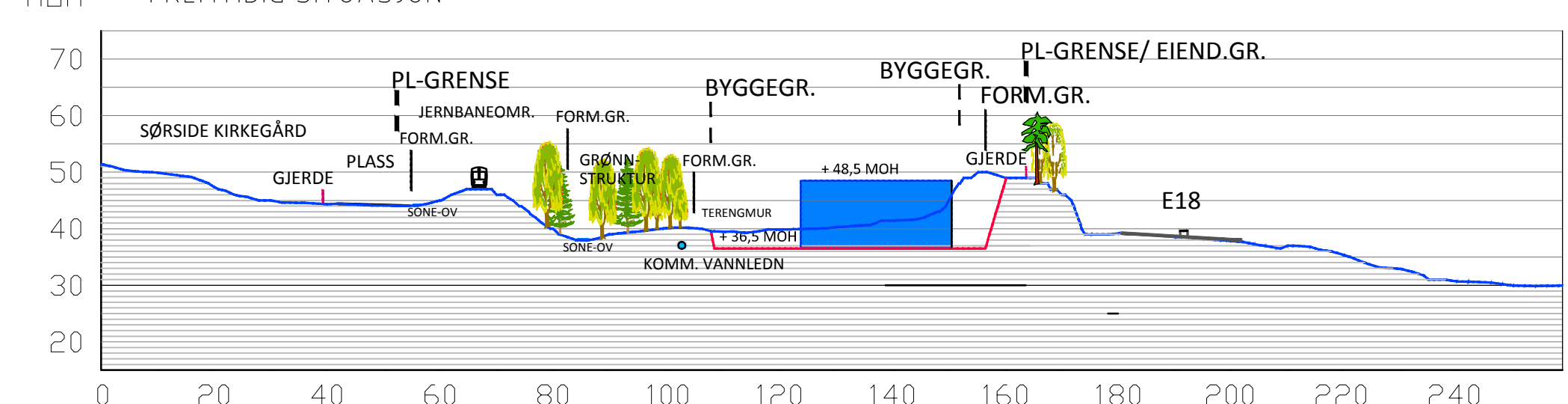




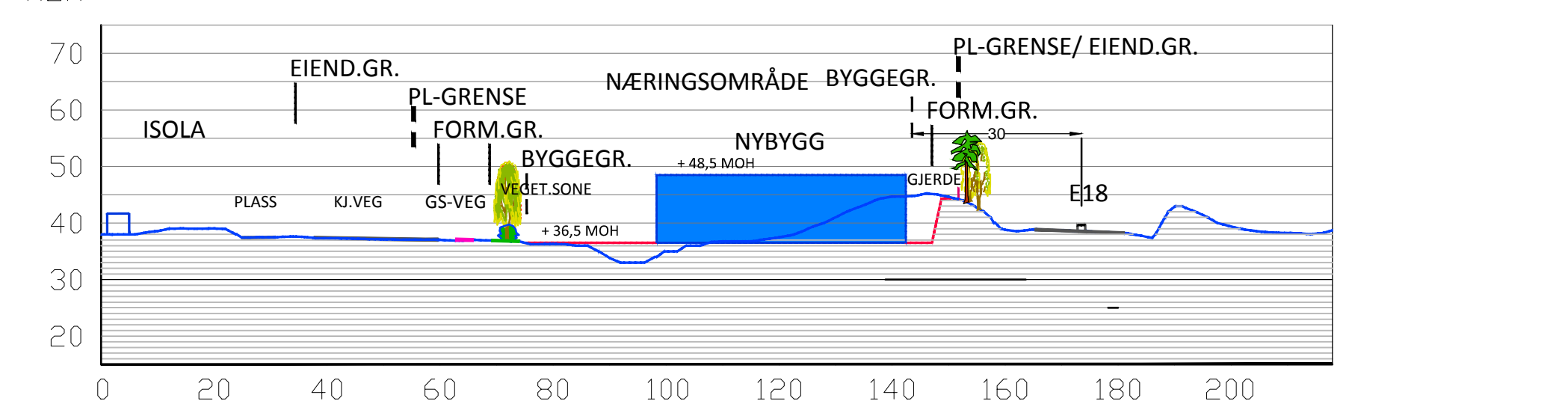
SNITT A MÅLESTOKK 1:1000  
FREMTIDIG SITUASJON



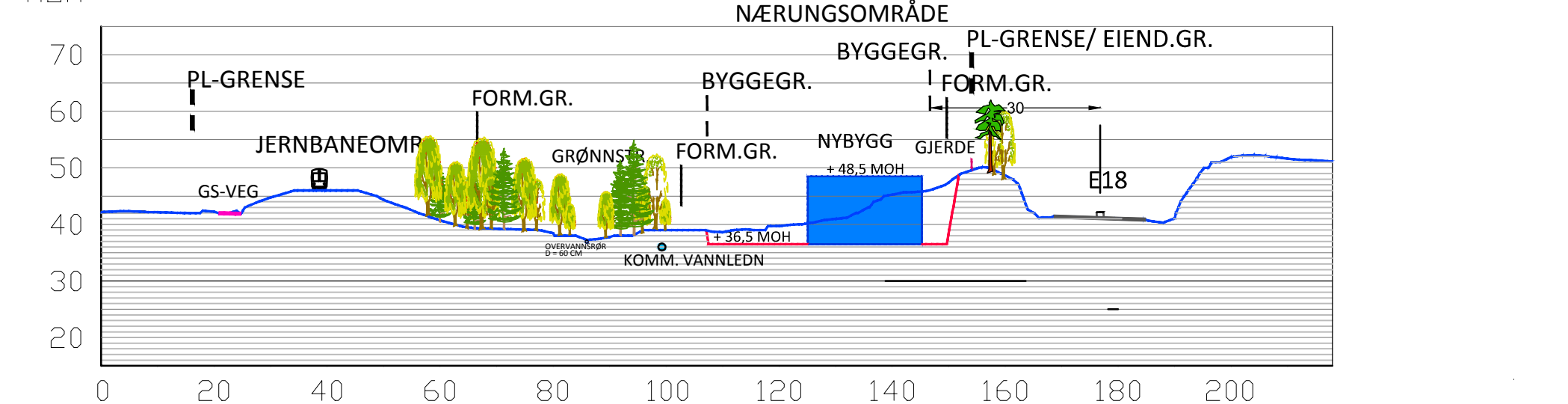
SNITT B MÅLESTOKK 1:1000  
FREMTIDIG SITUASJON



SNITT C MÅLESTOKK 1:1000  
FREMTIDIG SITUASJON



SNITT D MÅLESTOKK 1:1000  
FREMTIDIG SITUASJON



TEGNFORKLARING

- PLANAVGRENSNING
- FORMÅLSGRENSE
- NÆRINGSBEYGGELSE FELT BN1 - 7316 M2
- ENERGIANLEGG - 35 M2
- BLÅ-GRØNNSTRUKTUR
- GRØNNSTRUKTUR - ØSTSIDEN BYGG MELLOM BYGG OG FJELLSKJERING
- KJØREVEGER
- PARKERINGSOMRÅDE KIRKEGÅRDSBESØKENDE
- ANNEN VEGGRUNN
- NY BEBYGGELSE BN1
- JERNBANEOMRÅDE
- MANØVRERINGSOMRÅDE - BN1
- INFRASTRUKTURSONE KOMMUNAL VANNLEDNING
- INNGANG - PORT
- INNGANG - DØR
- HENSYNSZONE BEVARING NATURMILJØ
- RESIPIENT OVERVANN - ØV-INNLØP
- OVERVANN - ÅPENT LØP
- EKISTERENDE SITUASJON
- OVERVANN - LUKKET SYSTEM
- EKISTERENDE SITUASJON
- KOMMUNAL VANNLEDNING
- EKISTERENDE SITUASJON
- TERENGMUR/ FJELLVEGG MOT ØST
- TERENGMUR
- NY VEGETASJON/ GRØNNSTRUKTUR
- INTERNT - SKJERMING MOT VEG
- TRER OG BUSKER
- OVERKJØRBART INNGANGSPARTI
- TERENGMUR
- SIKRINGSJERDE MOT BREVIKVANEN OG E18
- MIDTLINJE BREVIKBANEN
- BYGGEGRENSE 30 M SETT I FØRHELD TIL BREVIKBANEN

REGULERT AREAL: 20,5 DEKAR  
Basiskart levert av Infoland  
MÅLESTOKK 1:1000 - A1

REVISJON	DATE	REVISJONEN GJELDER	DATE	LIT/BET	KONTR.

DETALJREGULERINGSPLAN FOR  
PRESTMOEN MOHEIM - PORSGRUNN

ILLUSTRASJONSPLAN

TILTAKSHAVER: PHI AS  
HYNIVEGEN - 3721 SKIEN  
MOBILTELEFON: 916 93129

LANDSKAPSARKITEKT JOHN LIE  
PORSGRUNNSVEIEN 190  
3735 SKIEN  
MOBILTELEFON: 906 81024

SAKSBEH:  
ULRIKKE RYEN  
HEIDI ØSTBY

MÅLESTOKK:  
1:1000 - A1

ARKIVNR.:  
641

OPPDRAGSR:  
PORSGRUNN  
641

TEGN NR.:  
2

SAKSBEH. DATE:  
03.04.21