









§12-5 nr.2 Samferdselsanlegg og teknisk infrastruktur

	Samferdselsanlegg og teknisk infrastruktur (2001)
	Gangveg/gangareal/gågate (2016)
	Fortau (2016)
	Annen veggrunn - tekniske anlegg (2018)
	Annen veggrunn - grøntareal (2019)
	Kai (2041)

VHS Havneområde i sjø (6220)

	Faresone; Flom
	Sone med særlig hensyn; Sikringssone farled
	Sone med særlig hensyn; Bevaring av kulturmiljø

———— Formålsgrænse
- - - - - Grænse for hensynssone / faresone

Avkjøringspil

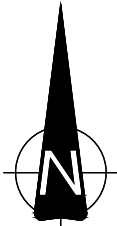
Frisiktlinje

Eiendomsgrenser
Høydekoter

80/119 gnr/bnr

o_ offentilg

PLANID:910
Kartdata
Høydegrunnlag: NN2000
Koordinatsystem: EUREF89, UTM sone 32
Ekvidistans: 1m
Digitalt kartgrunnlag (FKB) er levert av Infoland
april 2020.



REGULERINGSENDRING ETTER ENKLERE PROSESS

REGULERINGSBESTEMMELSER FØLGER SOM EGET VEDLEGG

EKVIDISTANSE: 1M
MÅLESTOKK: 1:1000 (A2)



REVISJON			DATO	SAKSB/TEGN
SAKSBEHANDLING IFLG PLAN- OG BYGNINGSLOVEN		SAKSNR	DATO	SAKSB/TEGN
REGULERINGSPLANENDRING ETTER ENKLERE PROSESS				
FORSLAGSTILLER:		FESTE	TEGN	DATO
PORSGRUNN KOMMUNE			AN	02.06.2021
Plankonsulent:				
FESTE LANDSKAP/ ARKITEKTUR				