







# TEGNFORKLARING



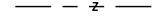



## Reguleringsplan PBL 2008 §12-5. Nr. 1 - Bebyggelse og anlegg

-  Boligbebyggelse
-  Gang-/sykkelveg
-  Annen veggrunn - tekniske anlegg


## §12-5. Nr. 2 - Samferdselsanlegg og teknisk infrastruktur

-  Kjørveg
-  Gang-/sykkelveg
-  Annen veggrunn - tekniske anlegg

### Linjesymbol

-  RpFormålGrense
-  RpGrense
-  Eiendomsgrænse som skal oppheves
-  Byggegrense
-  Frisiktlinje
-  Måle- og avstandslinje

### Punktsymboler

-  Avkjørsel - både inn- og utkjøring



Porsgrunn kommune

Basiskart- dato: 25.06.2020  
 Basiskart: FKB  
 Kartgrunnlag: EUREF89 UTM Sone 32  
 Høydegrunnlag: NN 2000  
 Ekvidistanse: 1m  
 Målestokk: 1:500 (A3)

0 10 20 30 40 50m

Vertikalnivå 2: På grunnen overflate

Endring av reguleringsplan for del av fylkesveg 32 på strekningen Elverhøy-Hovenga, Kjølnesgata 10

PlanID: 253  
 Reguleringsbestemmelser som egen tekst

Rev.:	Dato:	Tekst:	Sign.:
A	08.07.2020	Mindre reguleringsendring	gb

Saksbehandling ifølge pbl. § 27-1	Saksnr.	Dato:	sign.:
Kunngjøring av oppstartet planarbeid:	.	30.09.2015	
1. gangsbehandling i planutvalget:	.	.	
Utlagt til offentlig ettersyn i tidsrommet:	.	04.09.17-16.10.17	
2. gangsbehandling i planutvalget:	77/18	30.10.2018	JL
Kommunestyrevedtak	85/18.	15.11.2018	JL
Kunngjøring		14.12.2018	JL
Forslagsstiller:	Tegn:	Dato:	Saksb/tegn
Statens vegvesen		04.10.2018	