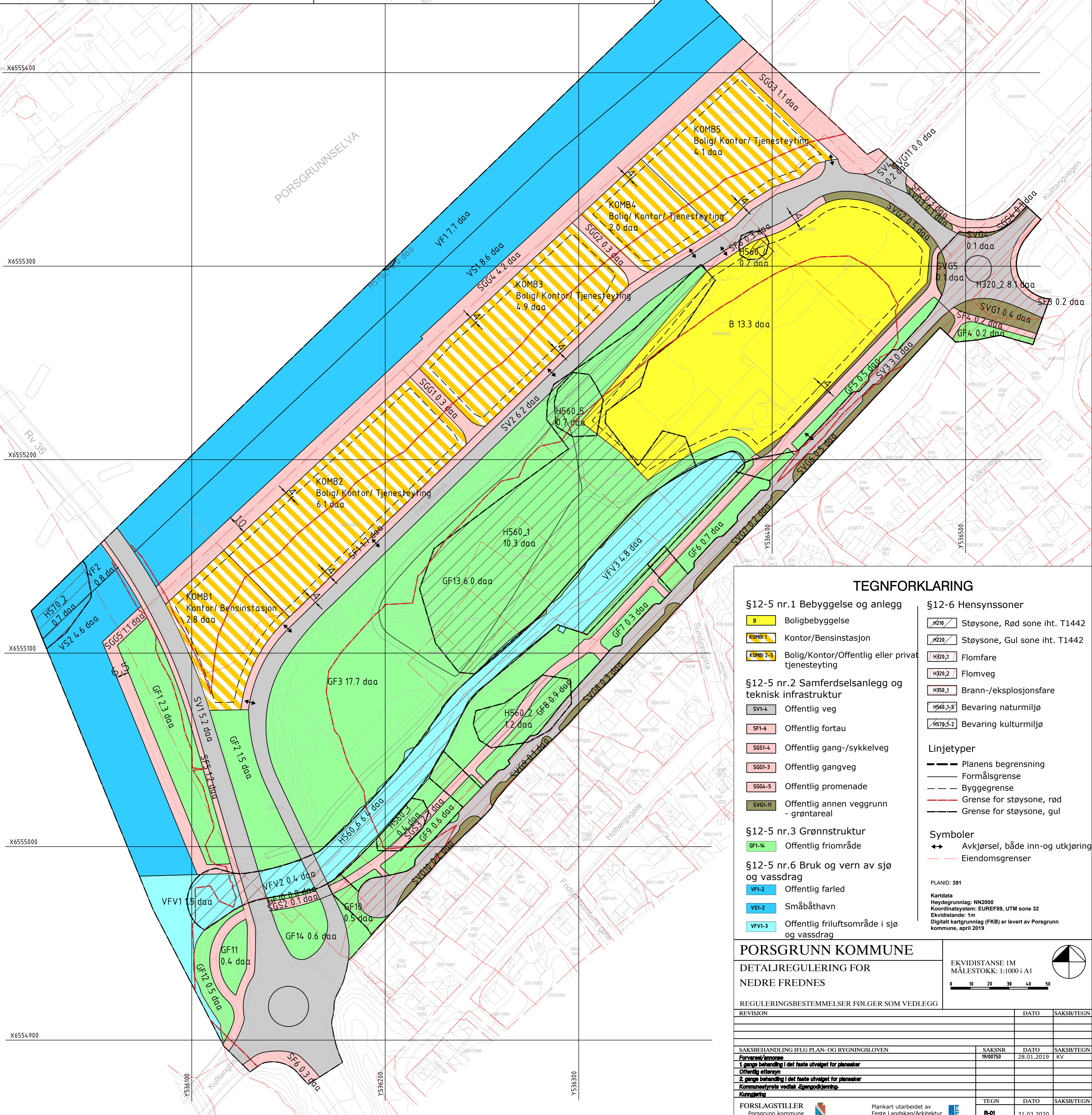
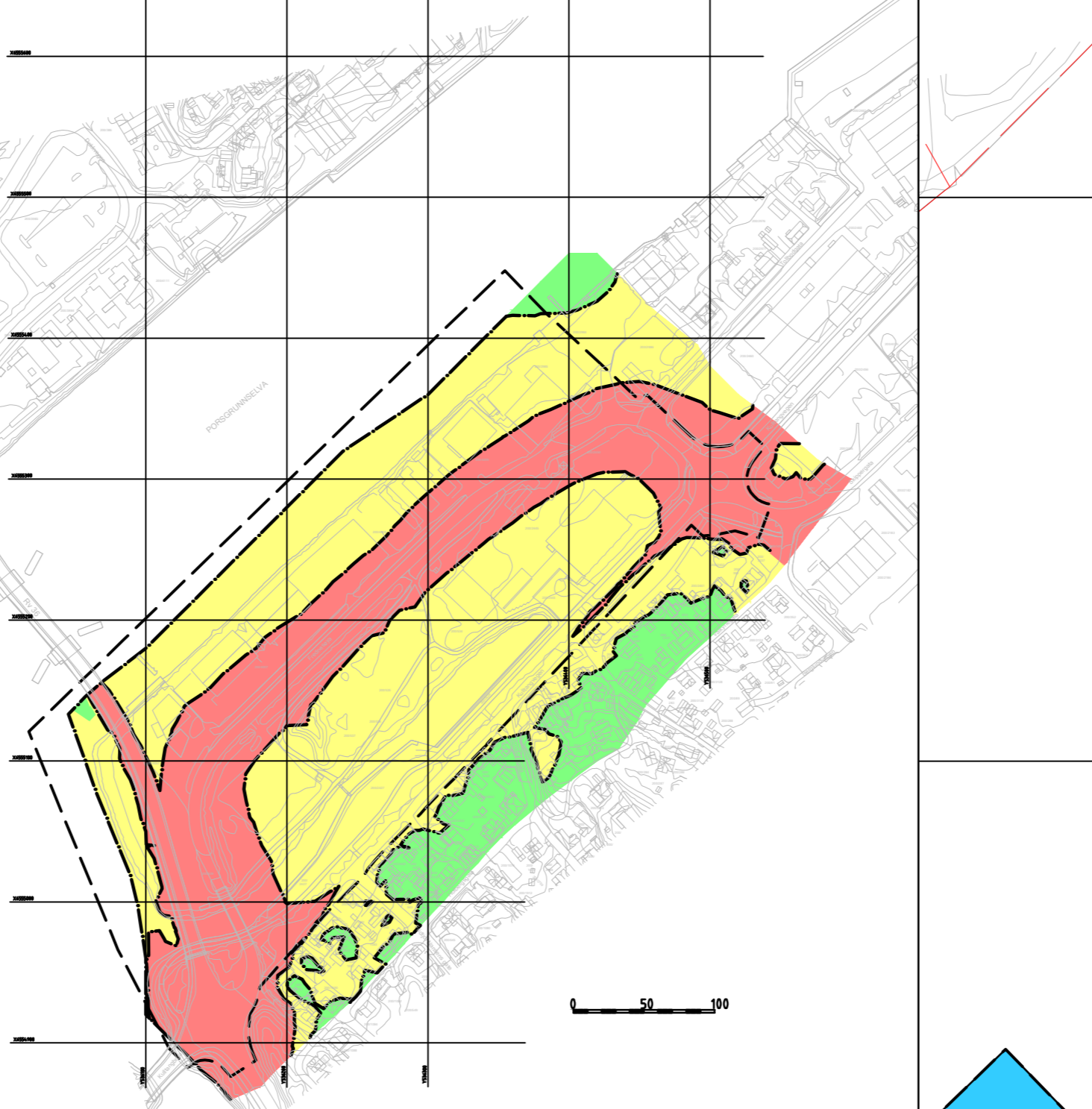
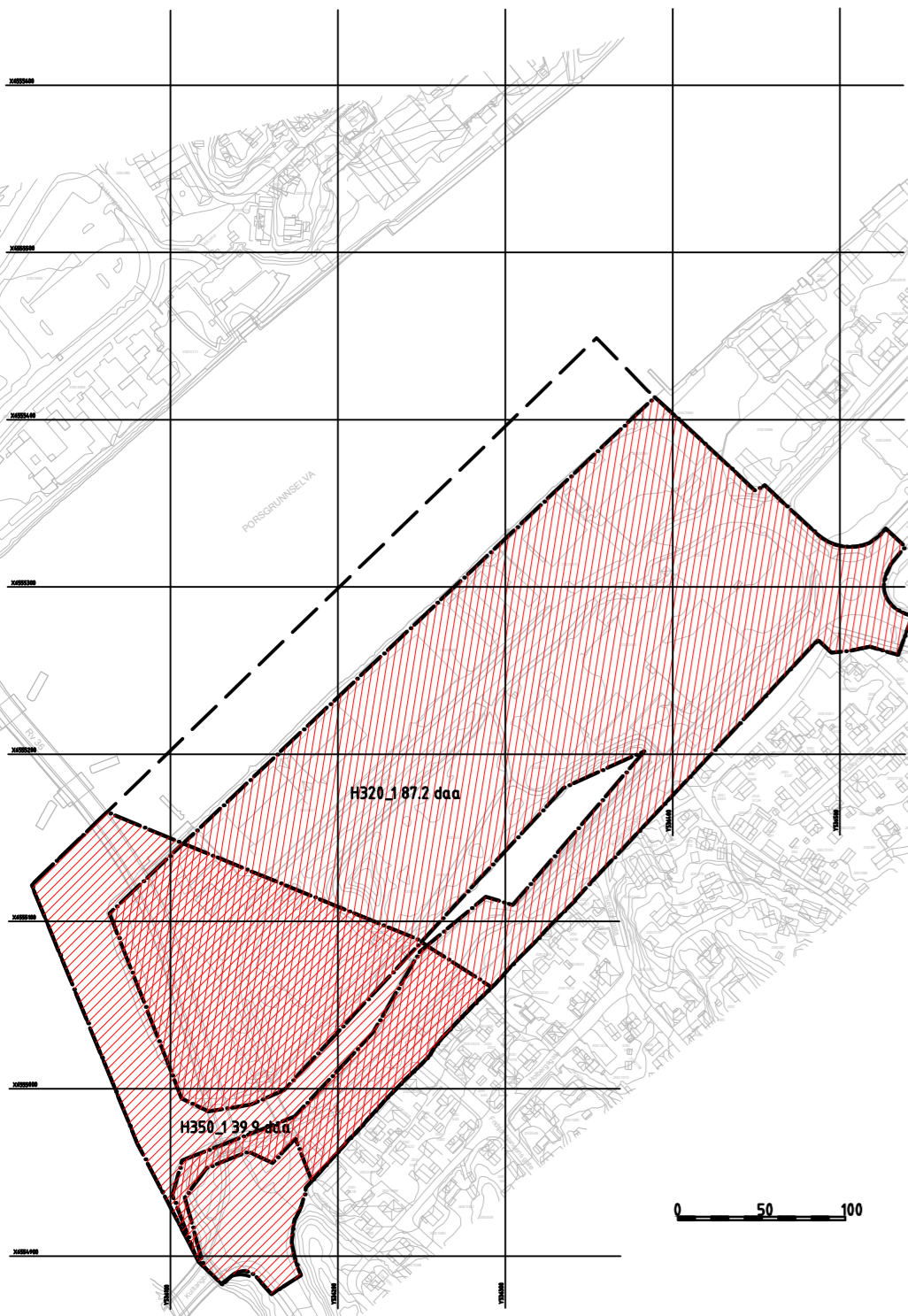


KARTUTSNITT MED HENSYNSSONER FARE
M 1:4000

KARTUTSNITT MED HENSYNSSONER STØY
M 1:4000



TEGNFORKLARING

- §12-5 nr.1 Bebyggelse og anlegg**
 - B Boligbebyggelse
 - KOMB1 Kontor/Bensinstasjon
 - KOMB2-5 Bolig/Kontor/Offentlig eller privat tjenesteyting
- §12-5 nr.2 Samferdselsanlegg og teknisk infrastruktur**
 - SV1-4 Offentlig veg
 - SF1-6 Offentlig fortau
 - SG1-4 Offentlig gang-/sykkelveg
 - SG2-3 Offentlig gangveg
 - SG4-5 Offentlig promenade
 - SG11-11 Offentlig annen veggrunn - grøntareal
- §12-5 nr.3 Grønnstruktur**
 - GF1-14 Offentlig friområde
- §12-5 nr.6 Bruk og vern av sjø og vassdrag**
 - VF1-2 Offentlig farled
 - VS1-2 Småbåthavn
 - VF1-3 Offentlig friluftsområde i sjø og vassdrag
- §12-6 Hensynssoner**
 - H210 Støysone, Rød sone iht. T1442
 - H220 Støysone, Gul sone iht. T1442
 - H320,1 Flomfare
 - H320,2 Flomveg
 - H350,1 Brann-/eksplosjonsfare
 - H560,1-5 Bevaring naturmiljø
 - H570,1-2 Bevaring kulturmiljø
- Linjetyper**
 - Planens begrensning
 - Formålsgrense
 - Bygggrense
 - Grense for støysone, rød
 - Grense for støysone, gul
- Symboler**
 - Avkjørsel, både inn-og utkjøring
 - Eiendomsgrenser

PLANID: 391
 Kartdata
 Høydegrunnlag: NN2000
 Koordinatsystem: EUREF89, UTM sone 32
 Ekvivalens: 1m
 Digitalt kartgrunnlag (FKB) er levert av Porsgrunn kommune, april 2019

PORSGRUNN KOMMUNE

DETALJREGULERING FOR NEDRE FREDNES

REGULERINGSBESTEMMELSER FØLGER SOM VEDLEGG

REVISION	DATE	SAKS/TEGN

SAKSBEHANDLING IFLG PLAN- OG BYGNINGSLOVEN	SAKSNR	DATO	SAKS/TEGN
Forvarsel/erklæring	19/00750	28.01.2019	KV
1 gangs behandling i det færdige utvalget for planer			
Offentlig ettersyn			
2 gangs behandling i det færdige utvalget for planer			
Kommunestyrets vedtak. Egenerklæring			
Konsulering			

FORSLAGSTILLER: Porsgrunn kommune

Plankart utarbeidet av: Feste Landskap/Arkitektur

TEGN: R-01

DATO: 31.03.2020

EKVIDISTANSE 1M
 MÅLESTOKK: 1:1000 1/A1